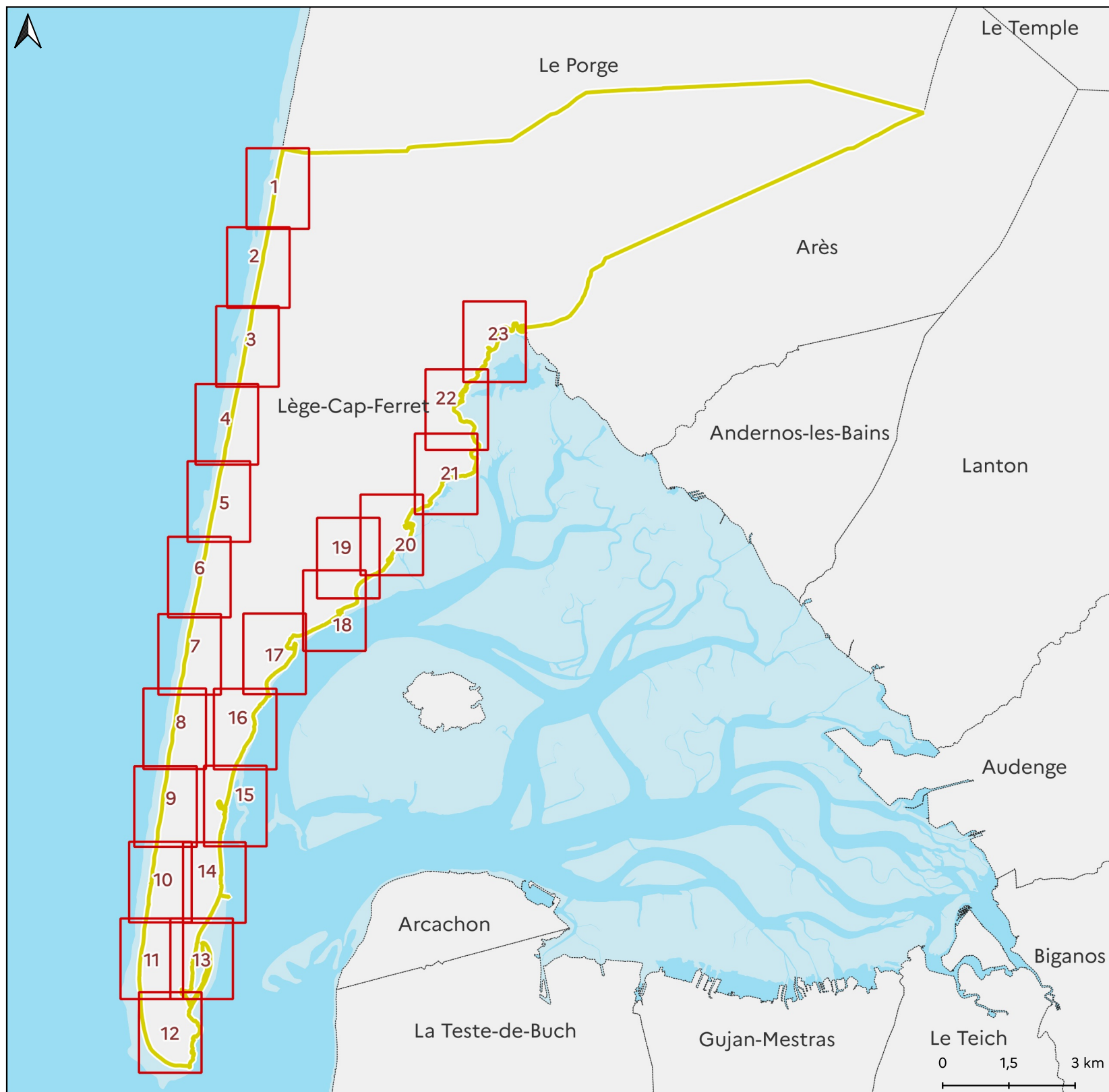


# Révision du Plan de Prévention des Risques liés au Littoral de Lège-Cap Ferret

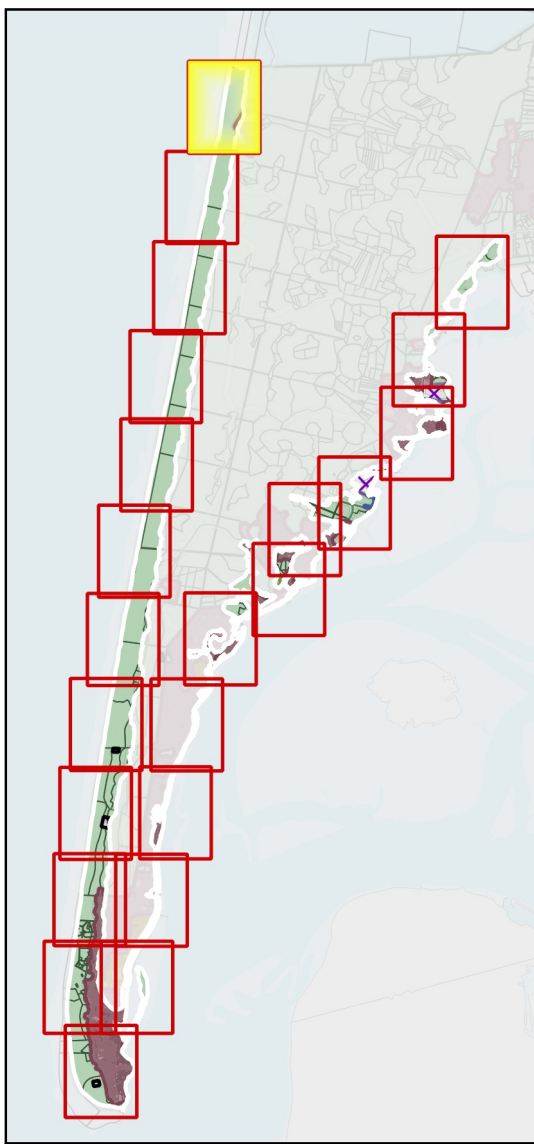
## Atlas d'enjeux



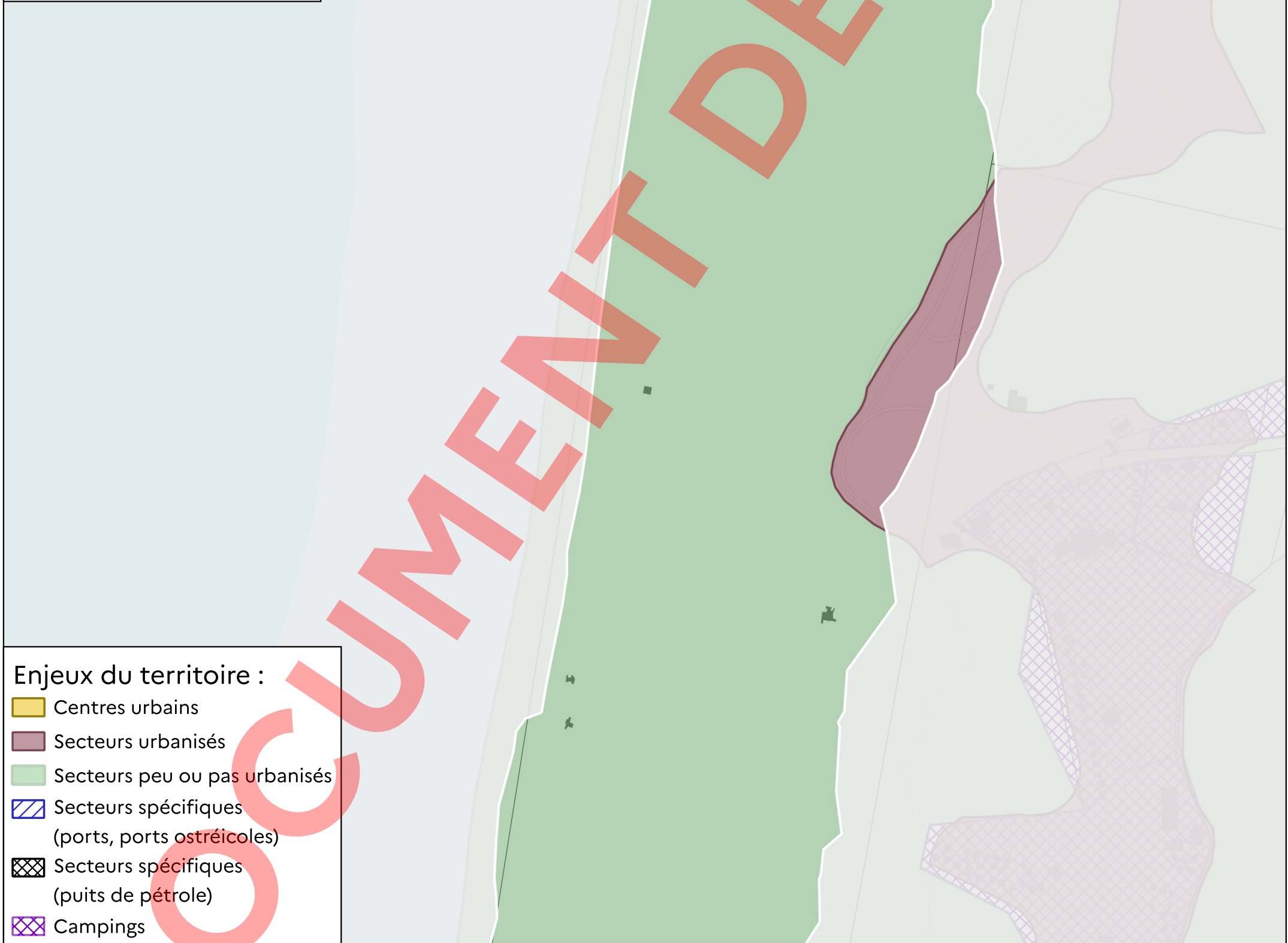
Dans cet atlas, l'ensemble des secteurs en transparence (zones blanchies) ne sont pas situés en zones d'aléas, ils sont donc non-concernés par le travail de détermination des enjeux.

La carte est découpée en plusieurs secteurs :







- les centres urbains, caractérisés par leur histoire, une densité et une occupation du sol importante, une continuité bâtie et une mixité des usages (logements, commerces, services).
- les secteurs urbanisés sont définis par la réalité du terrain : nombre de constructions existantes, distance du terrain par rapport au bâti existant, contiguïté entre les parcelles bâties, niveau de desserte par les équipements.
- les secteurs peu ou pas construits désignent des espaces aménagés de façon ponctuelle ou, le cas échéant, des zones naturelles.
- les secteurs spécifiques (correspondant aux ports et ports ostréicoles) sont des espaces qui sont supports d'activités spécifiques vulnérables, et dont les zones pourront présenter des prescriptions particulières.

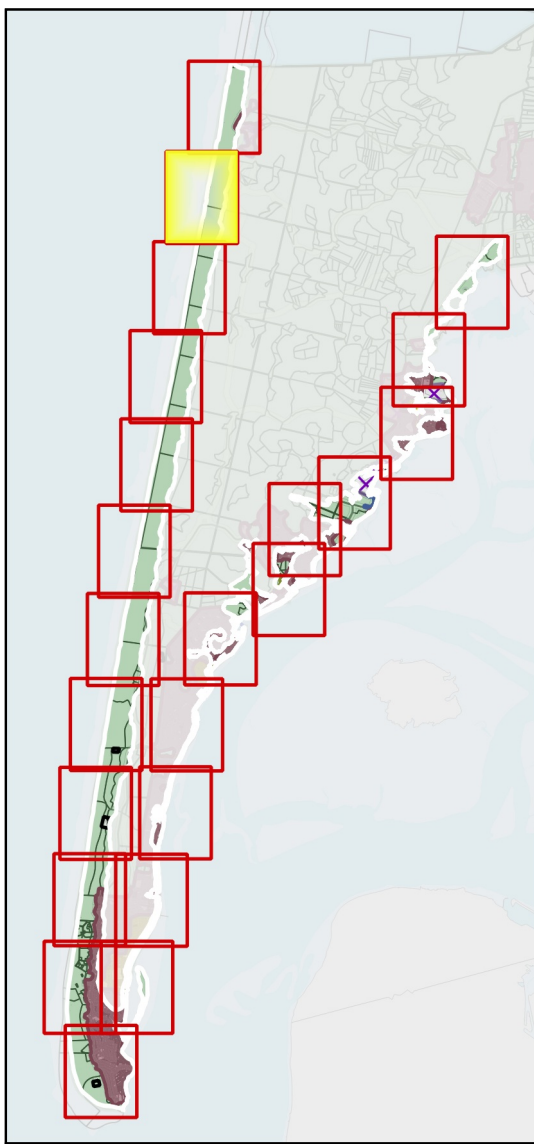


Zoom n° 1 sur 23

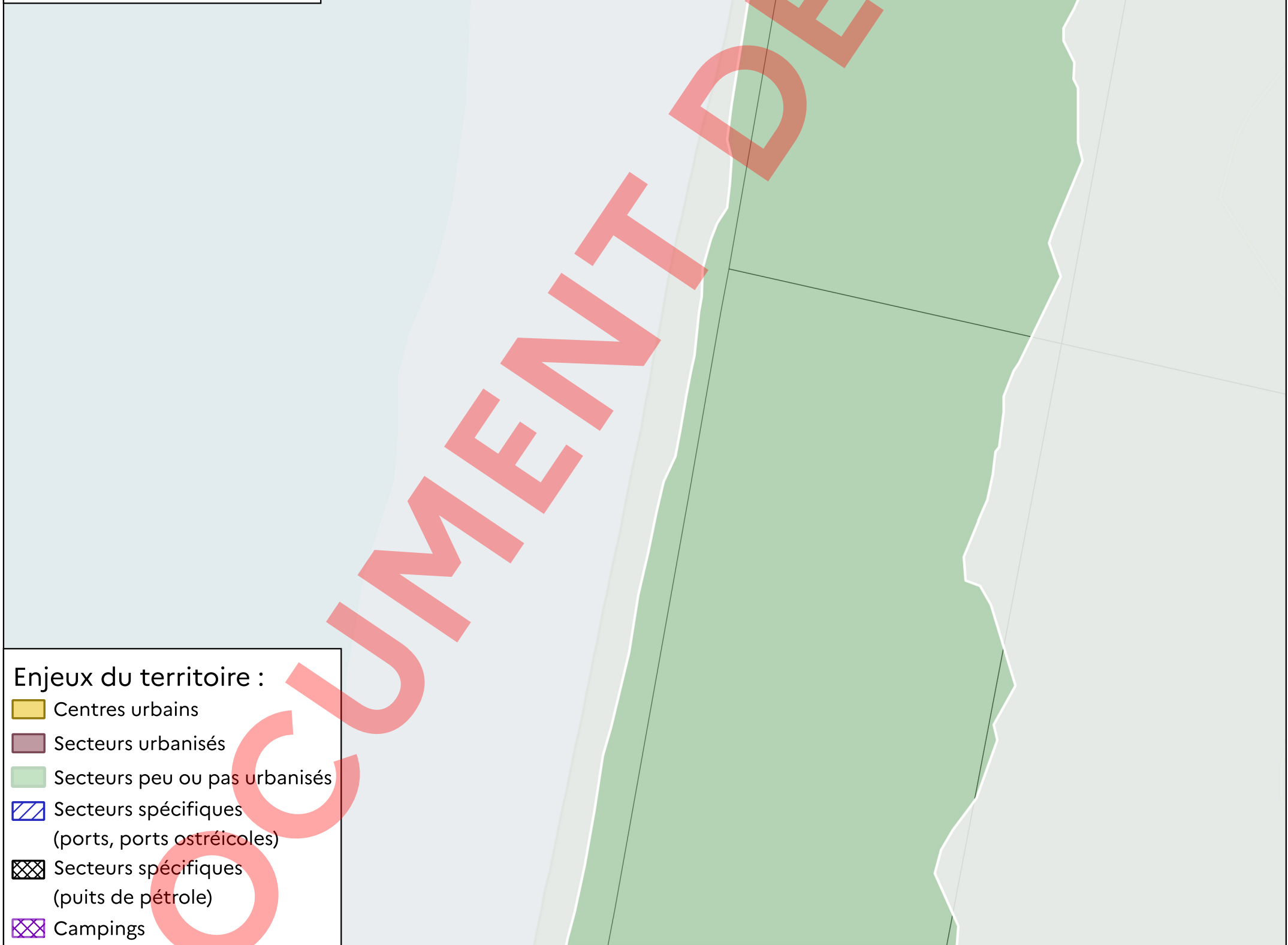






Enjeux du territoire :

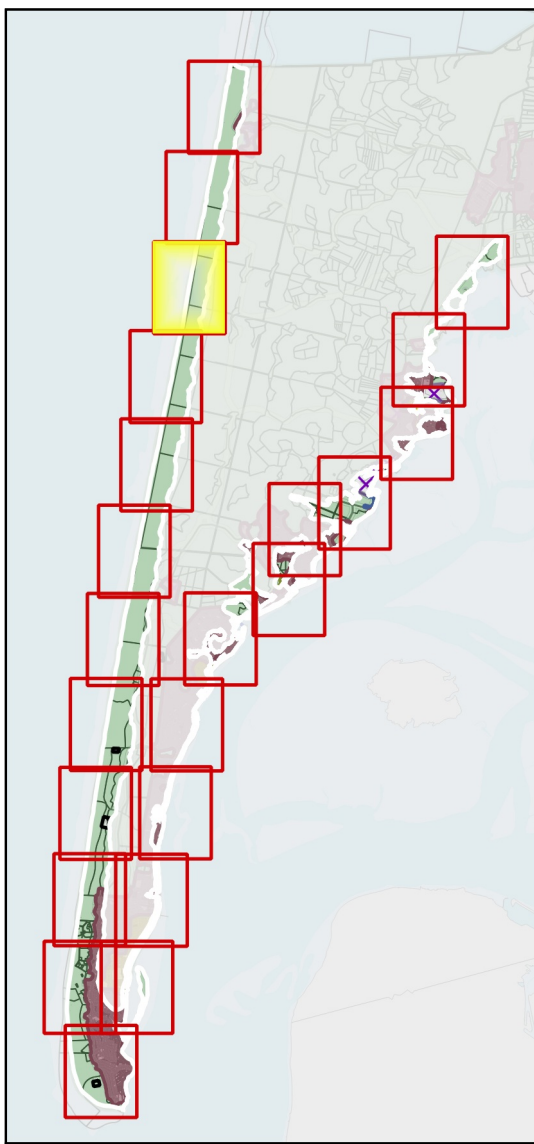
-  Centres urbains
-  Secteurs urbanisés
-  Secteurs peu ou pas urbanisés
-  Secteurs spécifiques (ports, ports ostréicoles)
-  Secteurs spécifiques (puits de pétrole)
-  Campings



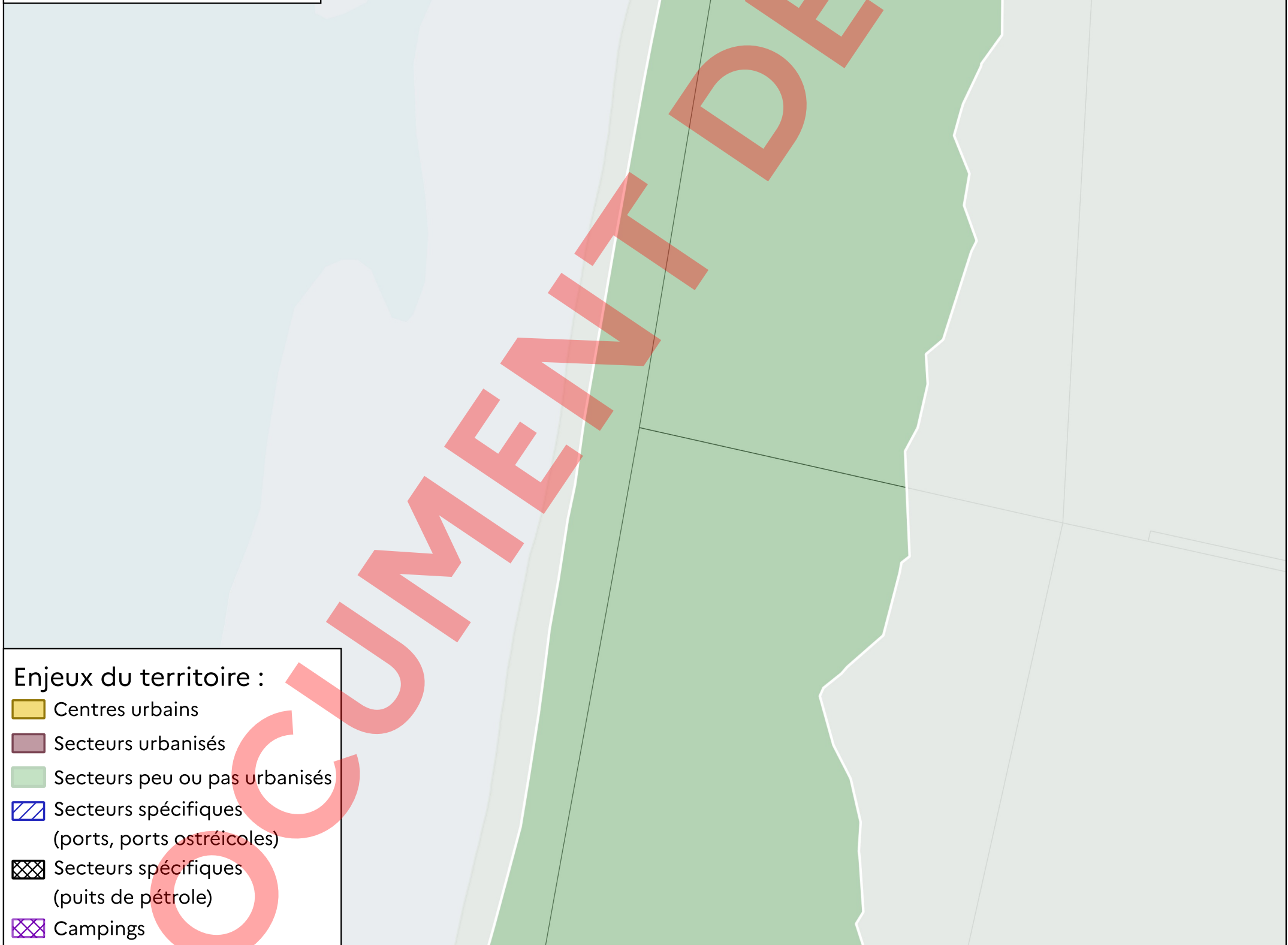
Zoom n° 2 sur 23



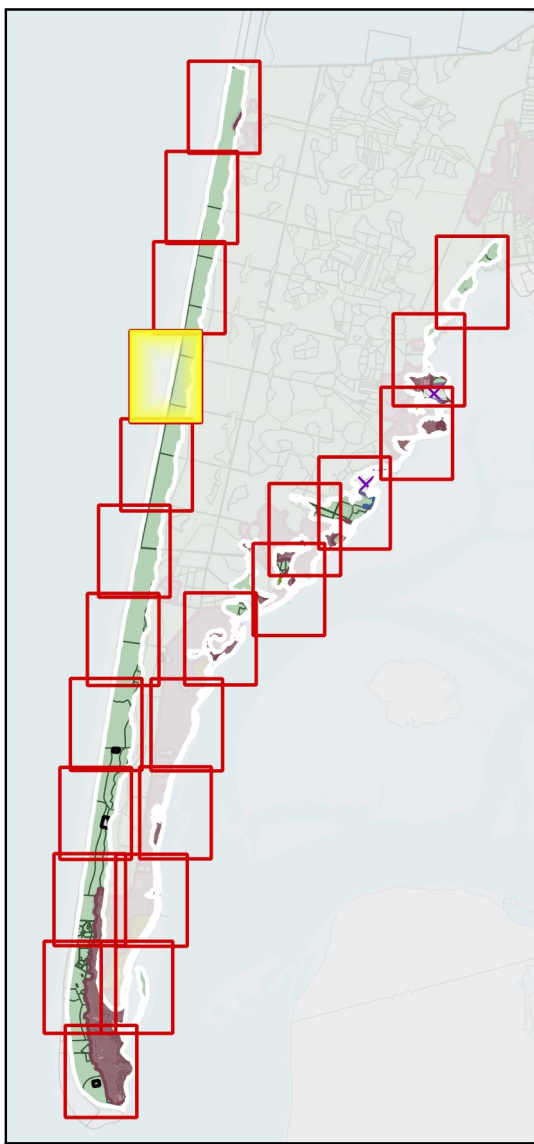
- Enjeux du territoire :
-  Centres urbains
  -  Secteurs urbanisés
  -  Secteurs peu ou pas urbanisés
  -  Secteurs spécifiques (ports, ports ostréicoles)
  -  Secteurs spécifiques (puits de pétrole)
  -  Campings



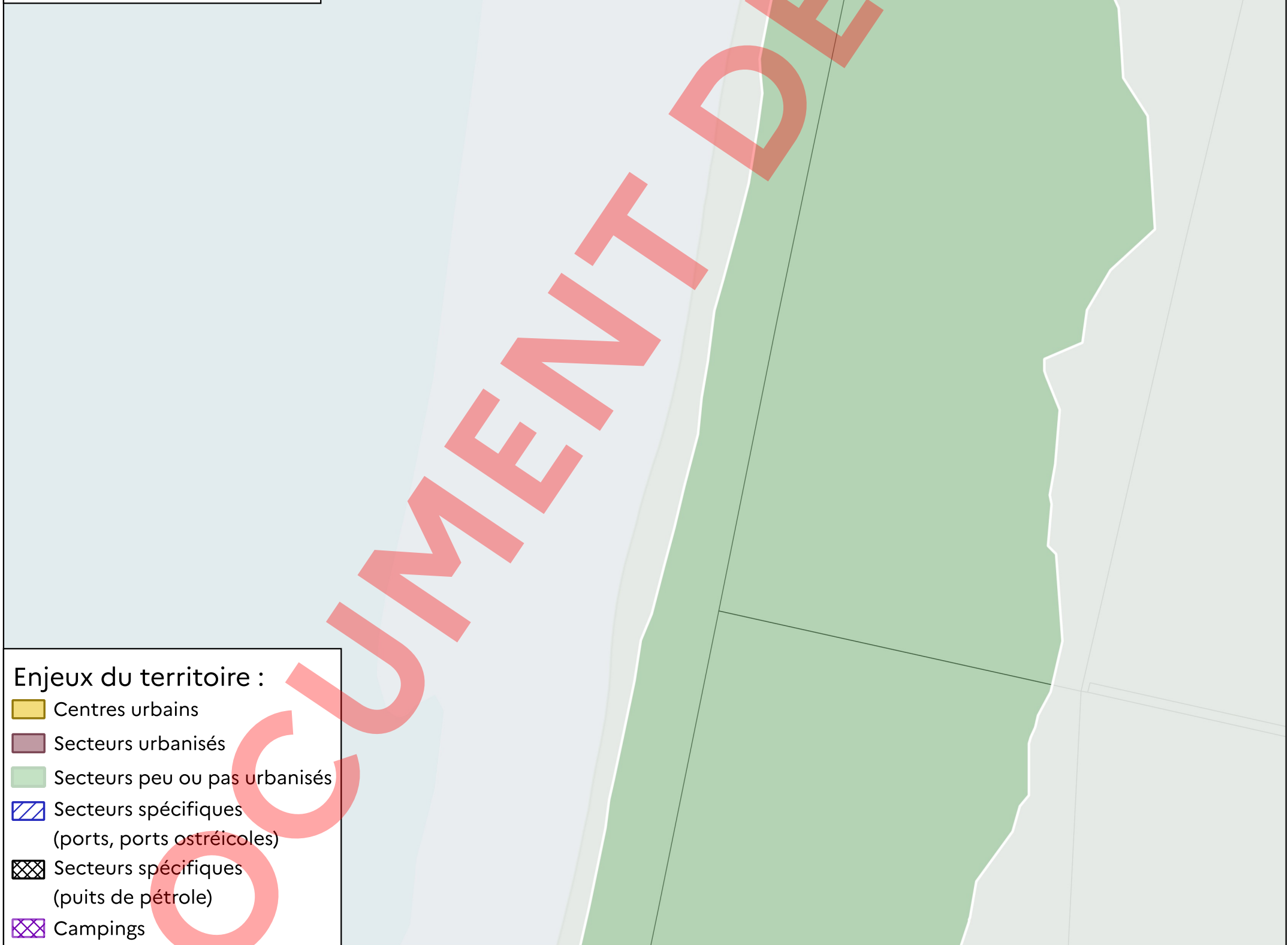
Zoom n° 3 sur 23









- Enjeux du territoire :
- Centres urbains
  - Secteurs urbanisés
  - Secteurs peu ou pas urbanisés
  - Secteurs spécifiques (ports, ports ostréicoles)
  - Secteurs spécifiques (puits de pétrole)
  - Campings

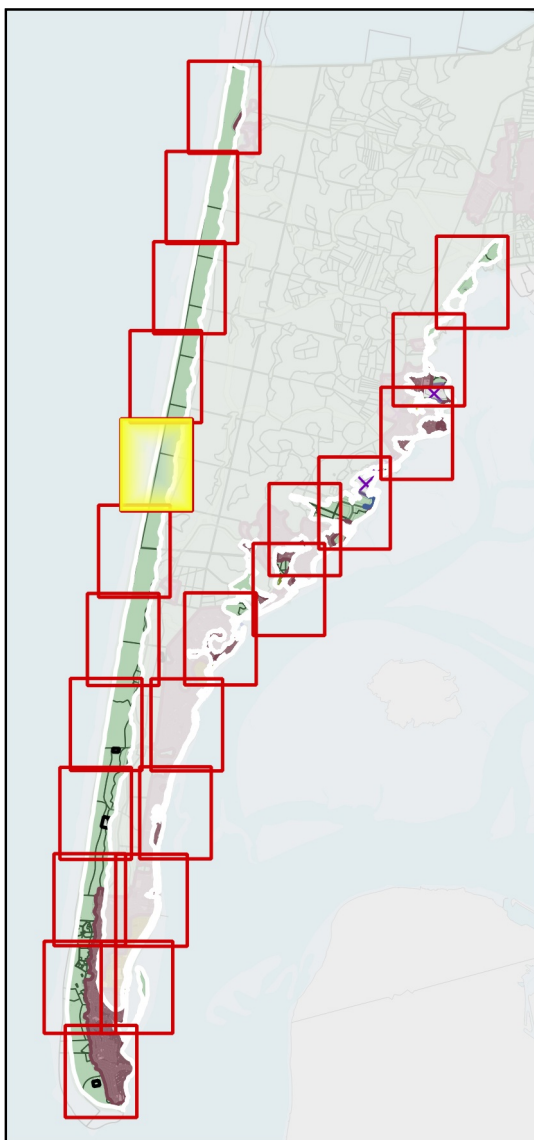


Zoom n° 4 sur 23

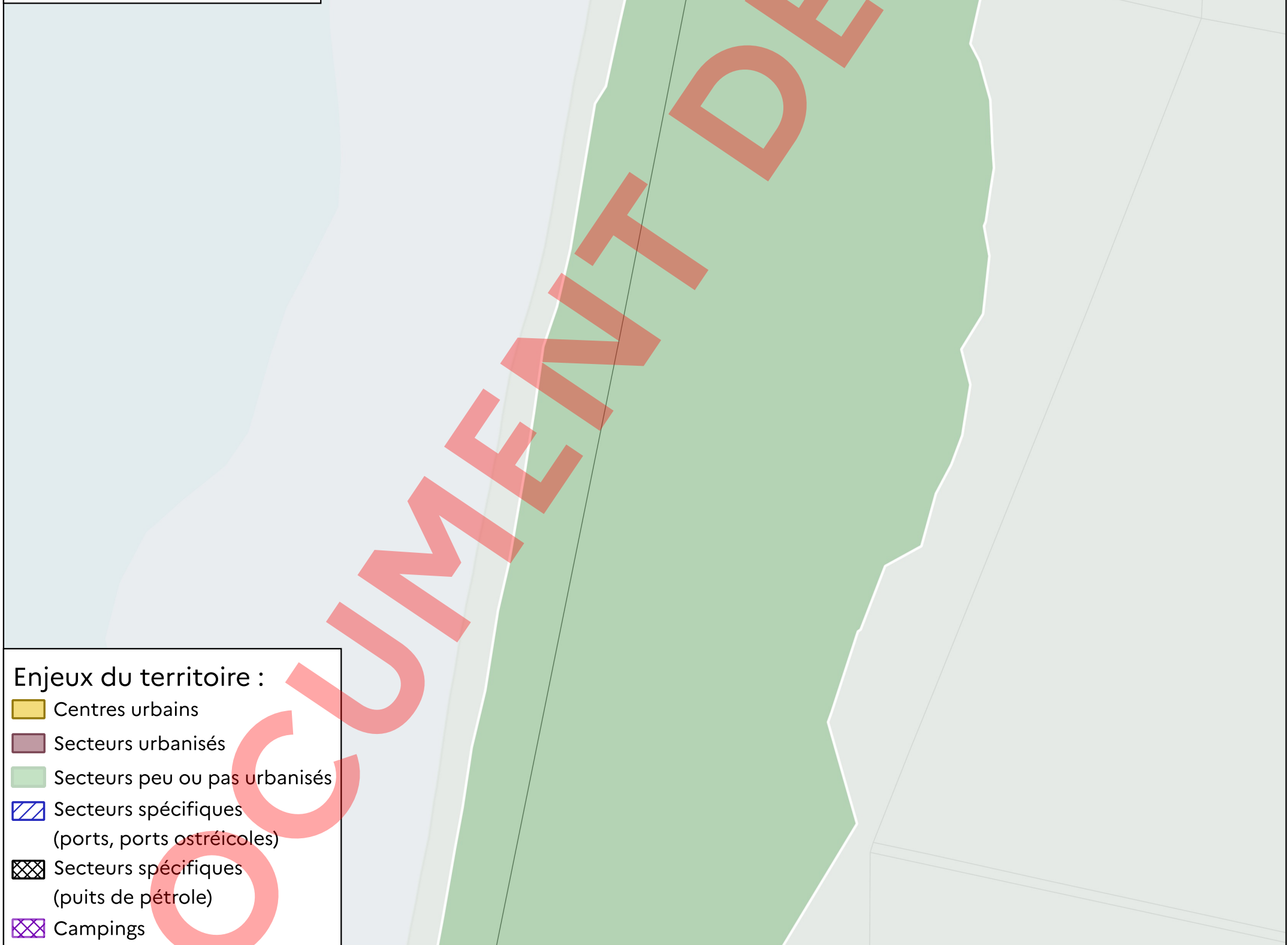








Enjeux du territoire :

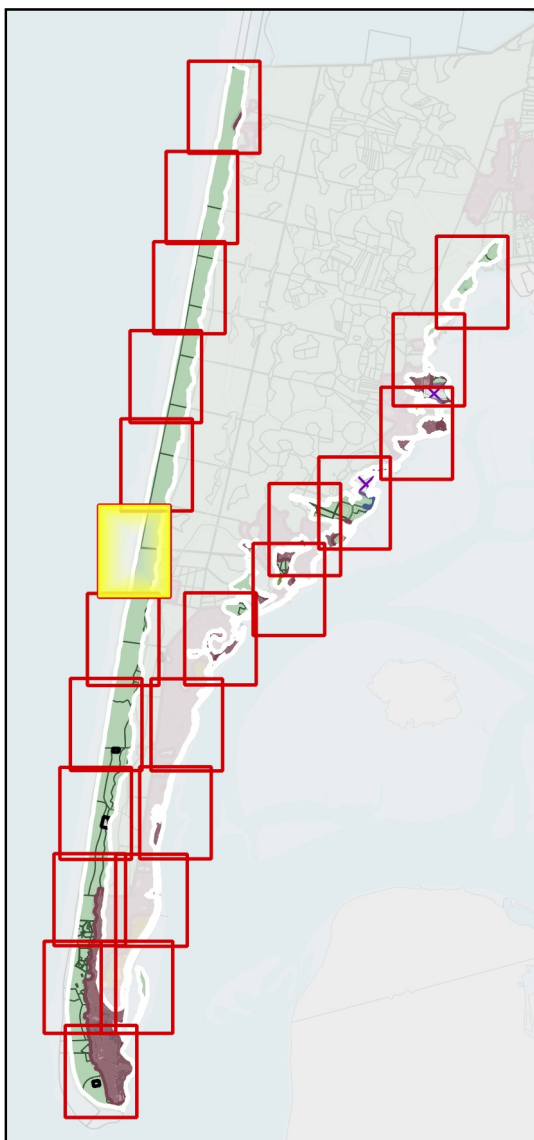
-  Centres urbains
-  Secteurs urbanisés
-  Secteurs peu ou pas urbanisés
-  Secteurs spécifiques (ports, ports ostréicoles)
-  Secteurs spécifiques (puits de pétrole)
-  Campings



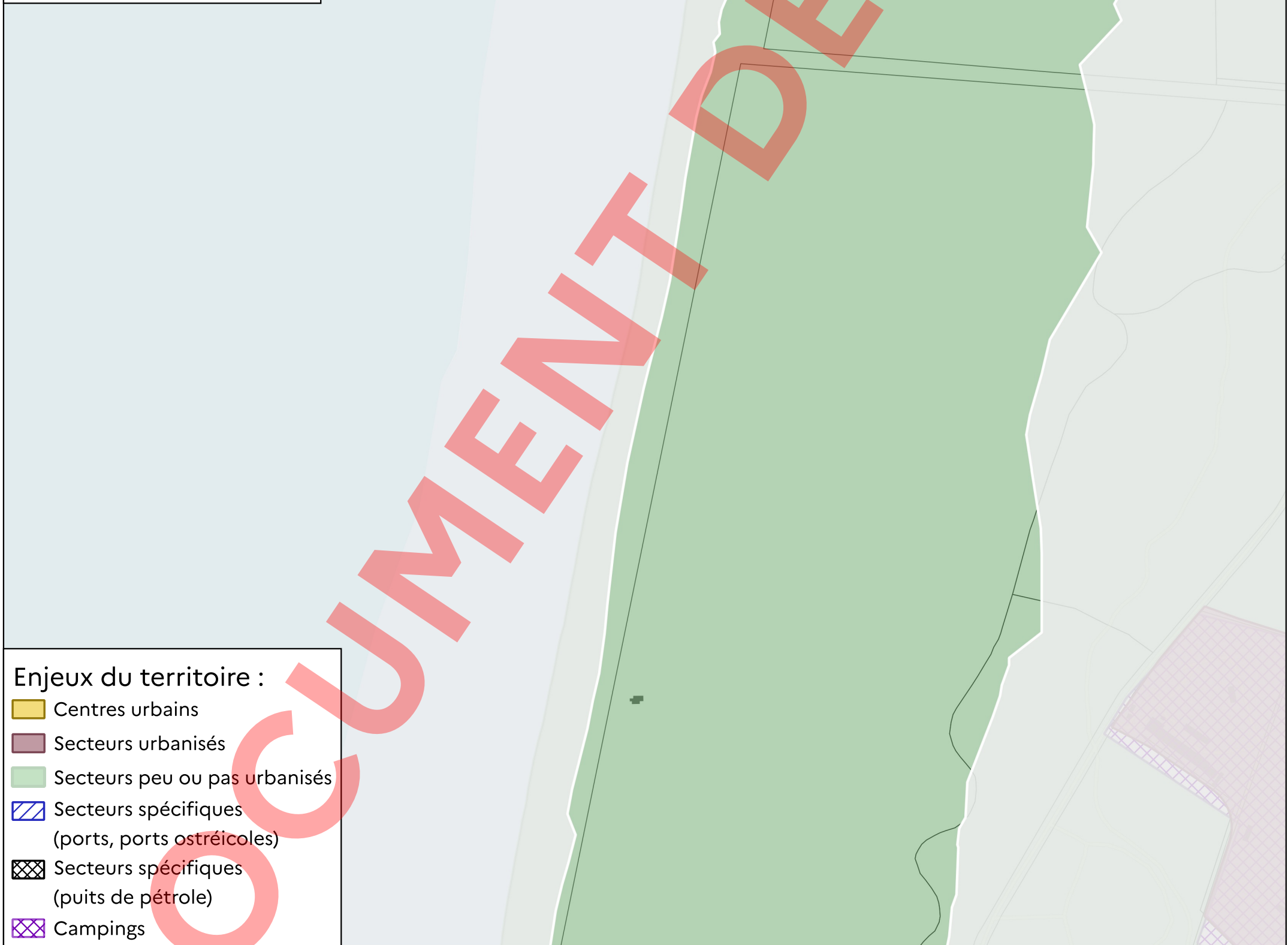
Zoom n° 5 sur 23









- Enjeux du territoire :
-  Centres urbains
  -  Secteurs urbanisés
  -  Secteurs peu ou pas urbanisés
  -  Secteurs spécifiques (ports, ports ostréicoles)
  -  Secteurs spécifiques (puits de pétrole)
  -  Campings

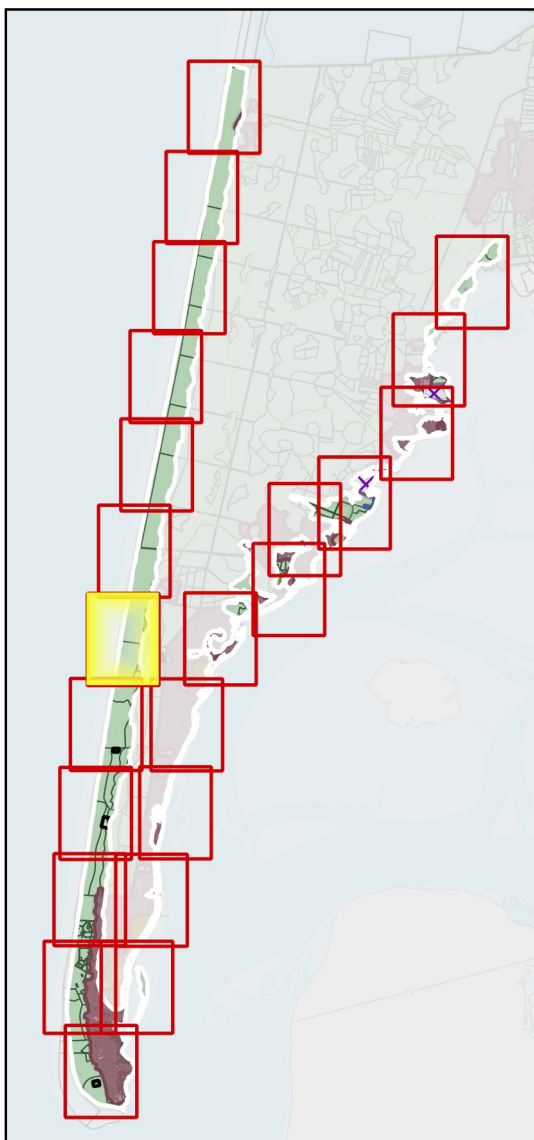


Zoom n° 6 sur 23

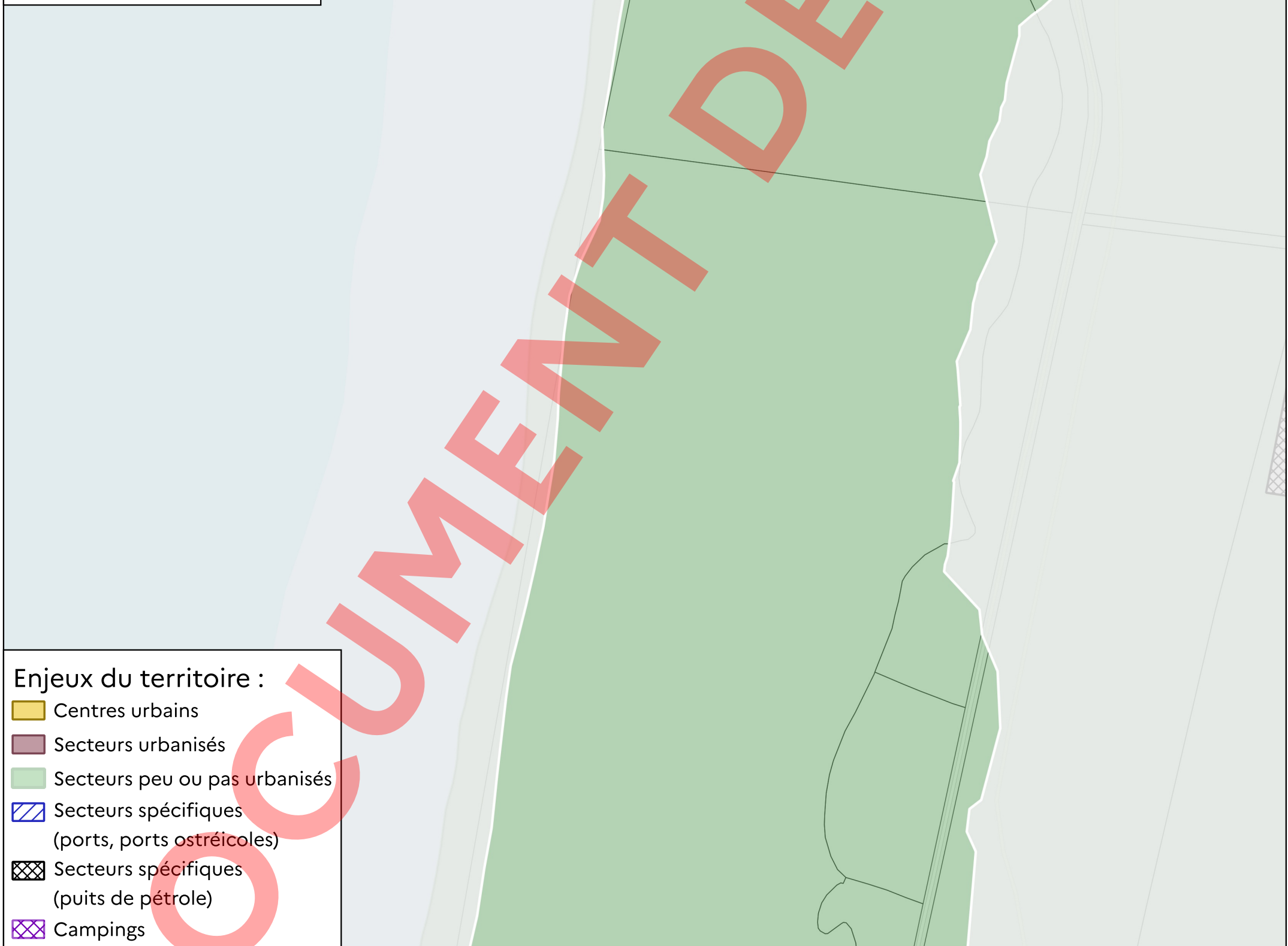


Enjeux du territoire :

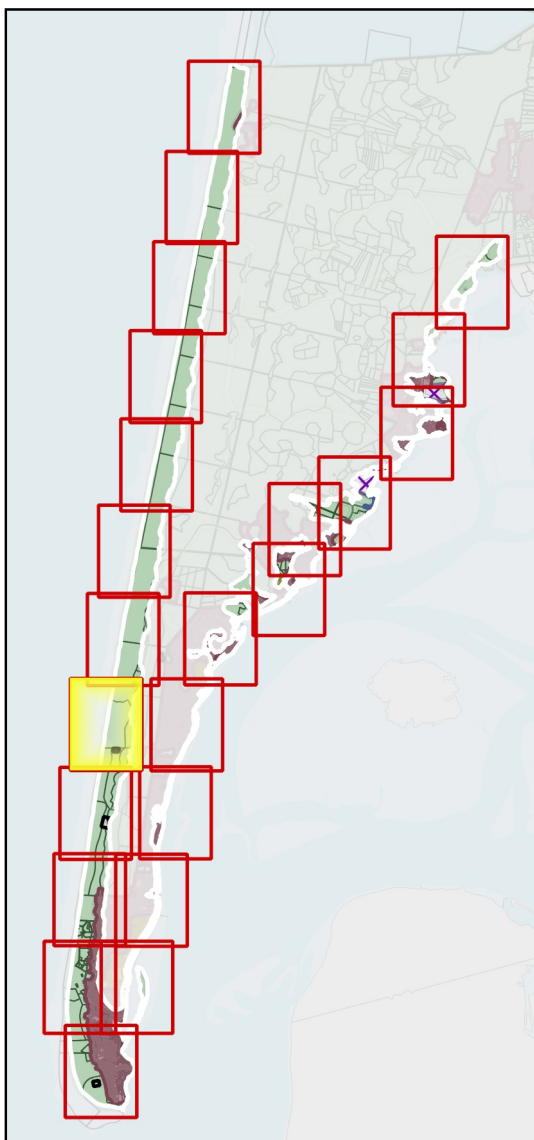
-  Centres urbains
-  Secteurs urbanisés
-  Secteurs peu ou pas urbanisés
-  Secteurs spécifiques (ports, ports ostréicoles)
-  Secteurs spécifiques (puits de pétrole)
-  Campings



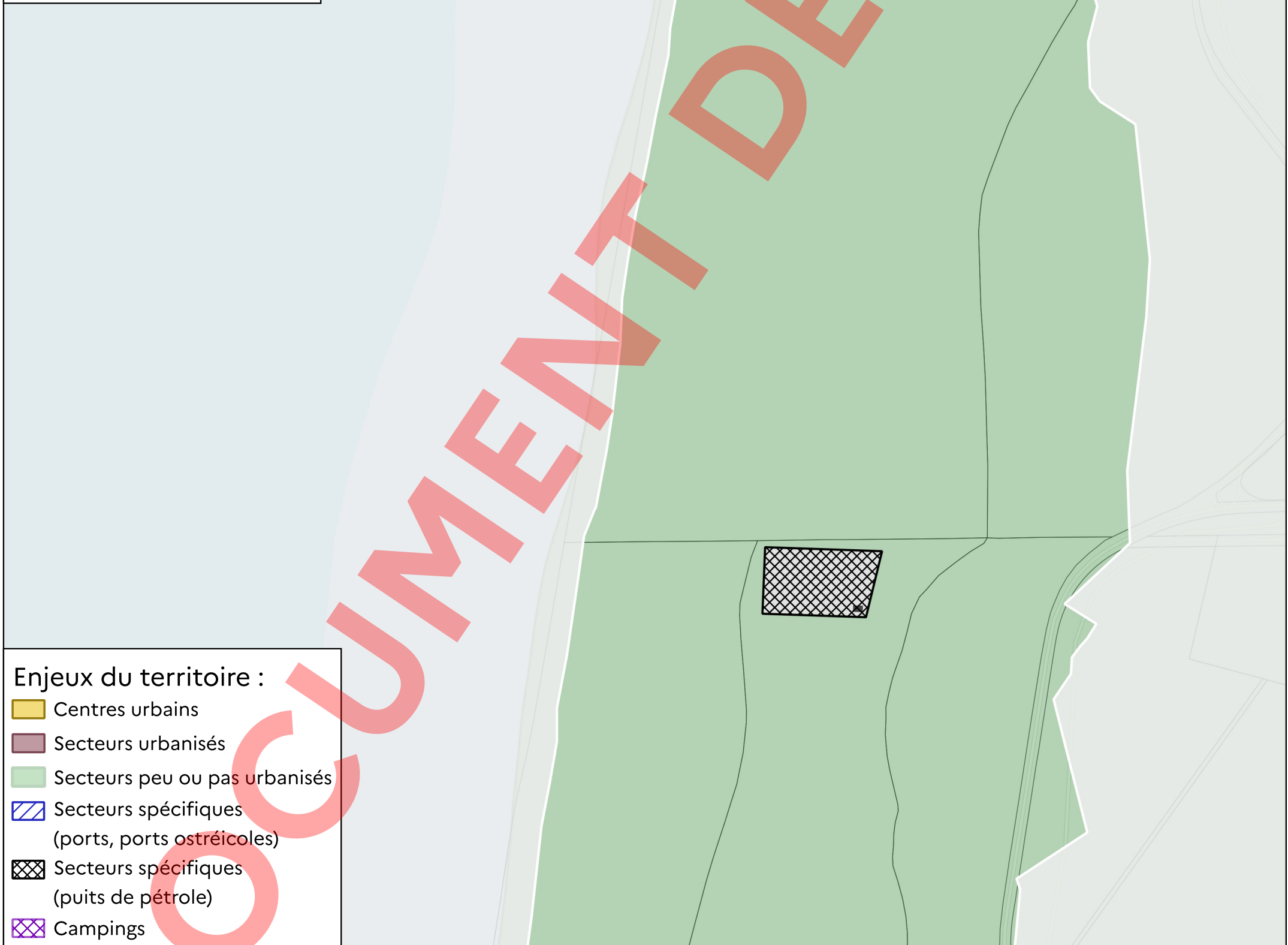
Zoom n° 7 sur 23









- Enjeux du territoire :
- Centres urbains
  - Secteurs urbanisés
  - Secteurs peu ou pas urbanisés
  - Secteurs spécifiques (ports, ports ostréicoles)
  - Secteurs spécifiques (puits de pétrole)
  - Campings

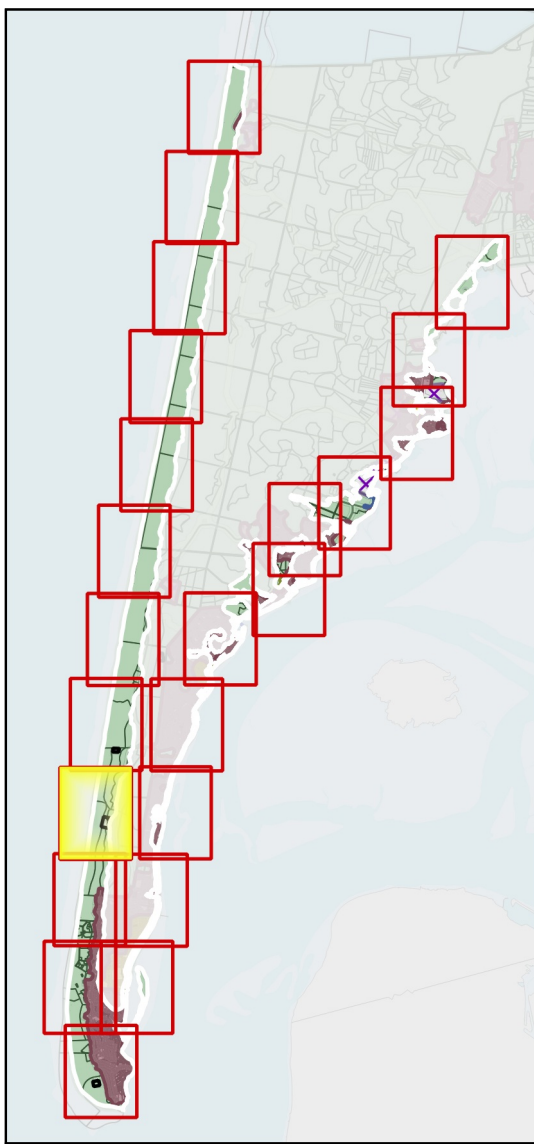


Zoom n° 8 sur 23

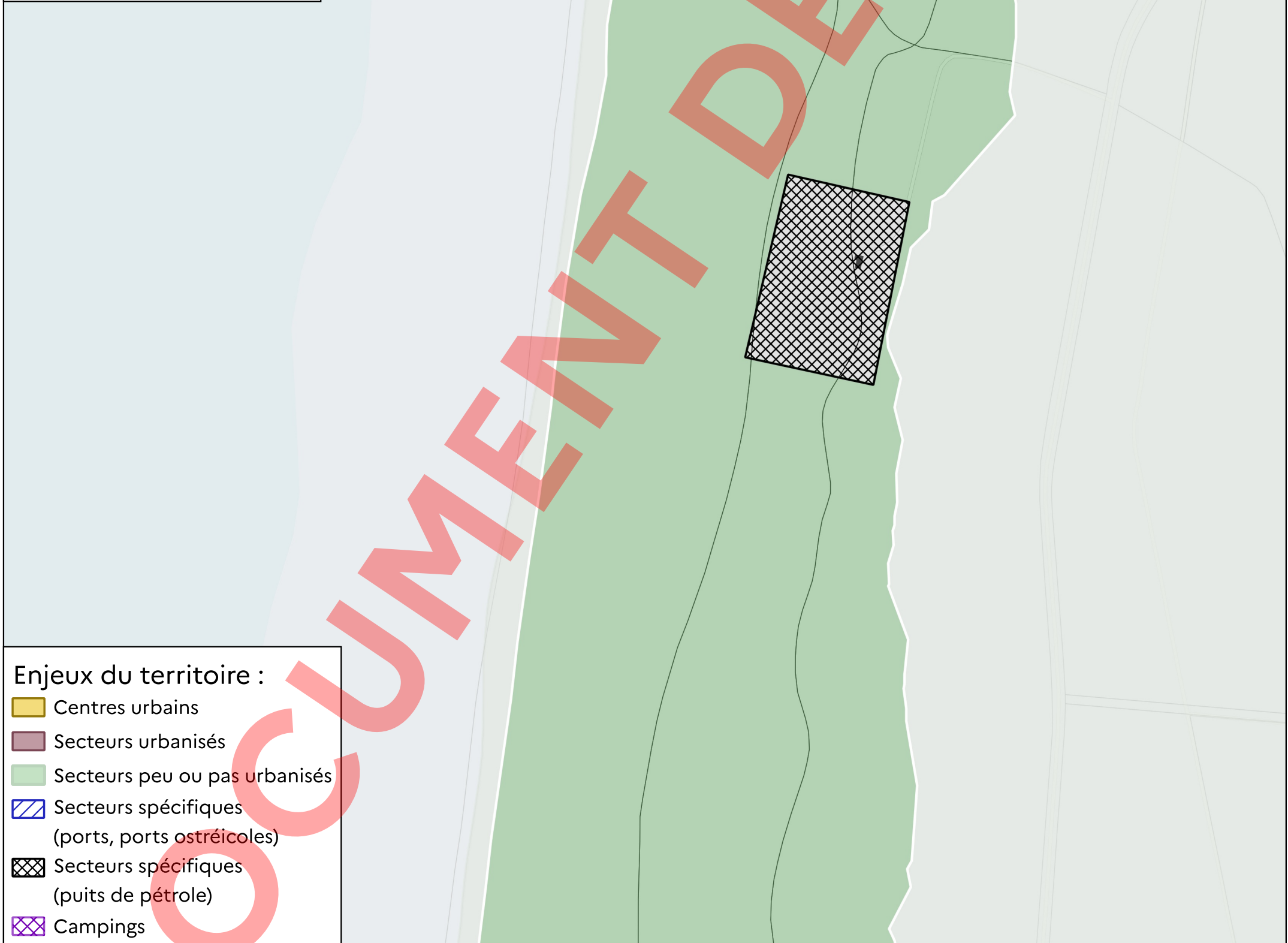


Enjeux du territoire :







-  Centres urbains
-  Secteurs urbanisés
-  Secteurs peu ou pas urbanisés
-  Secteurs spécifiques (ports, ports ostréicoles)
-  Secteurs spécifiques (puits de pétrole)
-  Campings

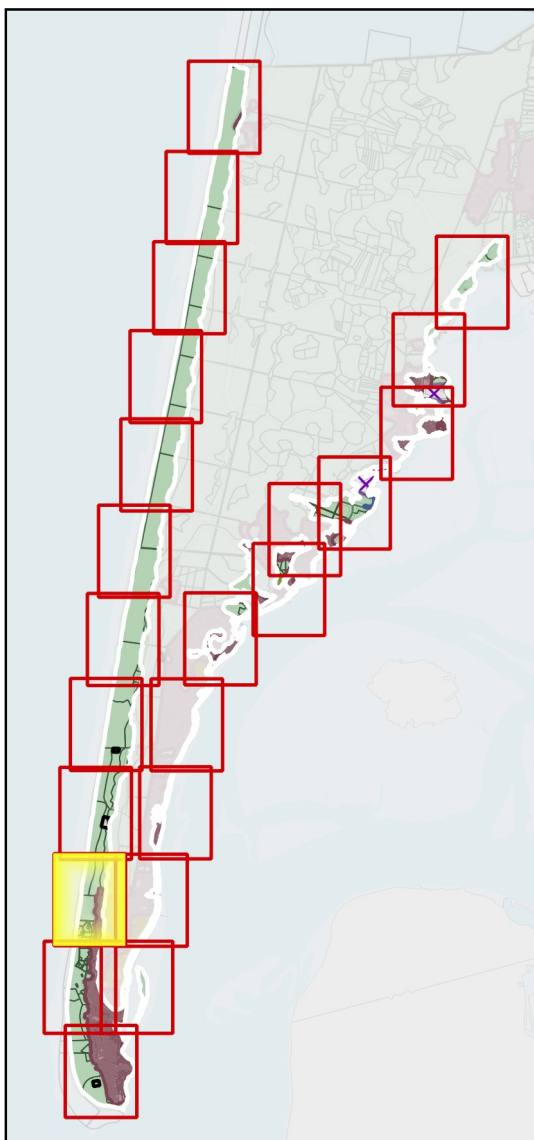


Zoom n° 9 sur 23

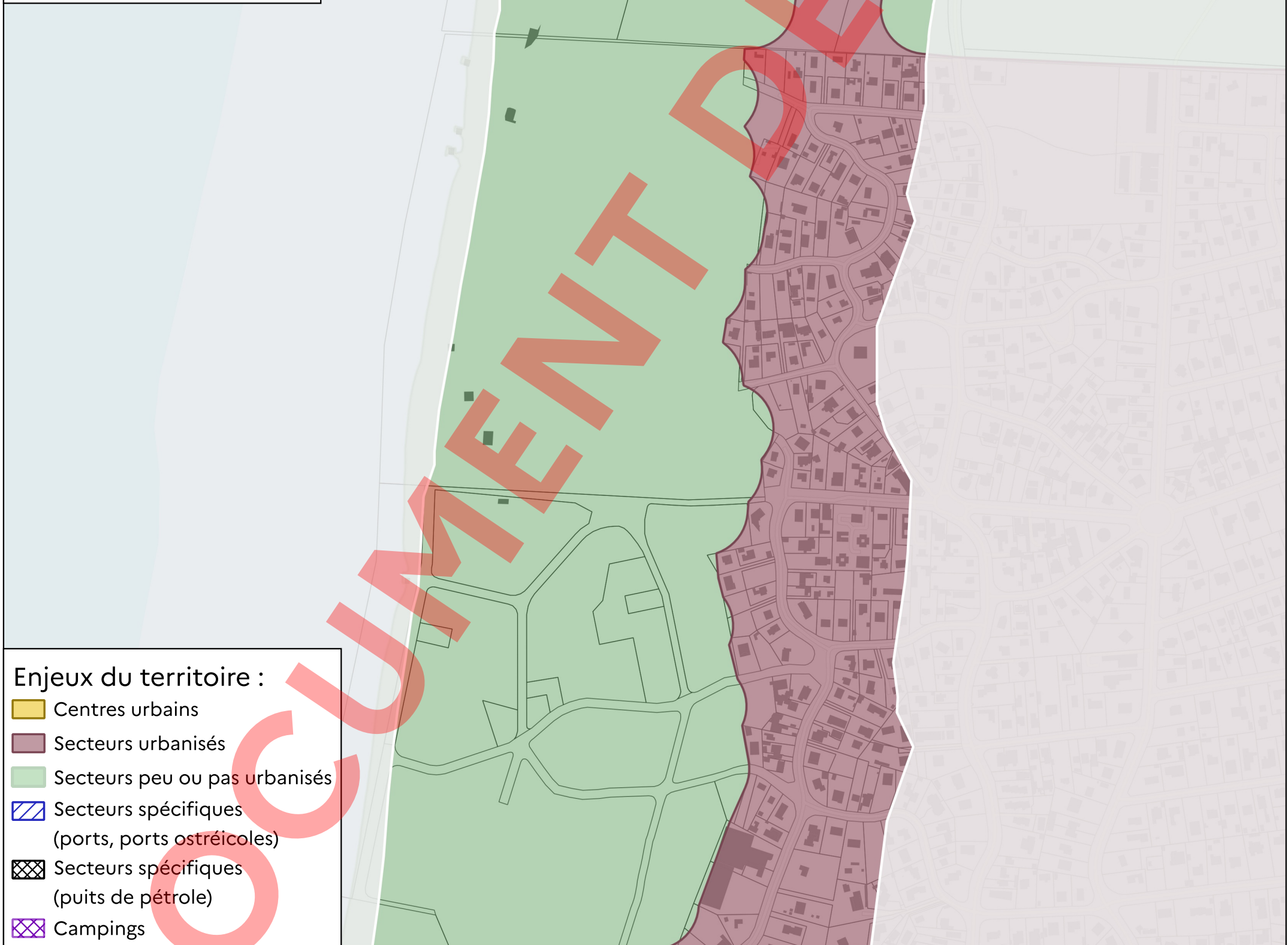


Enjeux du territoire :

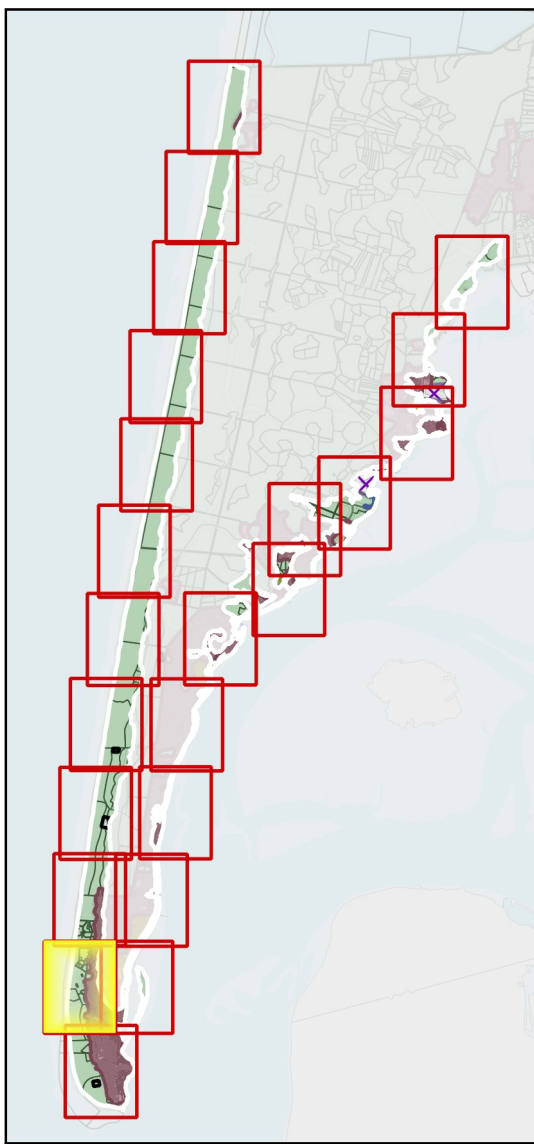
-  Centres urbains
-  Secteurs urbanisés
-  Secteurs peu ou pas urbanisés
-  Secteurs spécifiques (ports, ports ostréicoles)
-  Secteurs spécifiques (puits de pétrole)
-  Campings



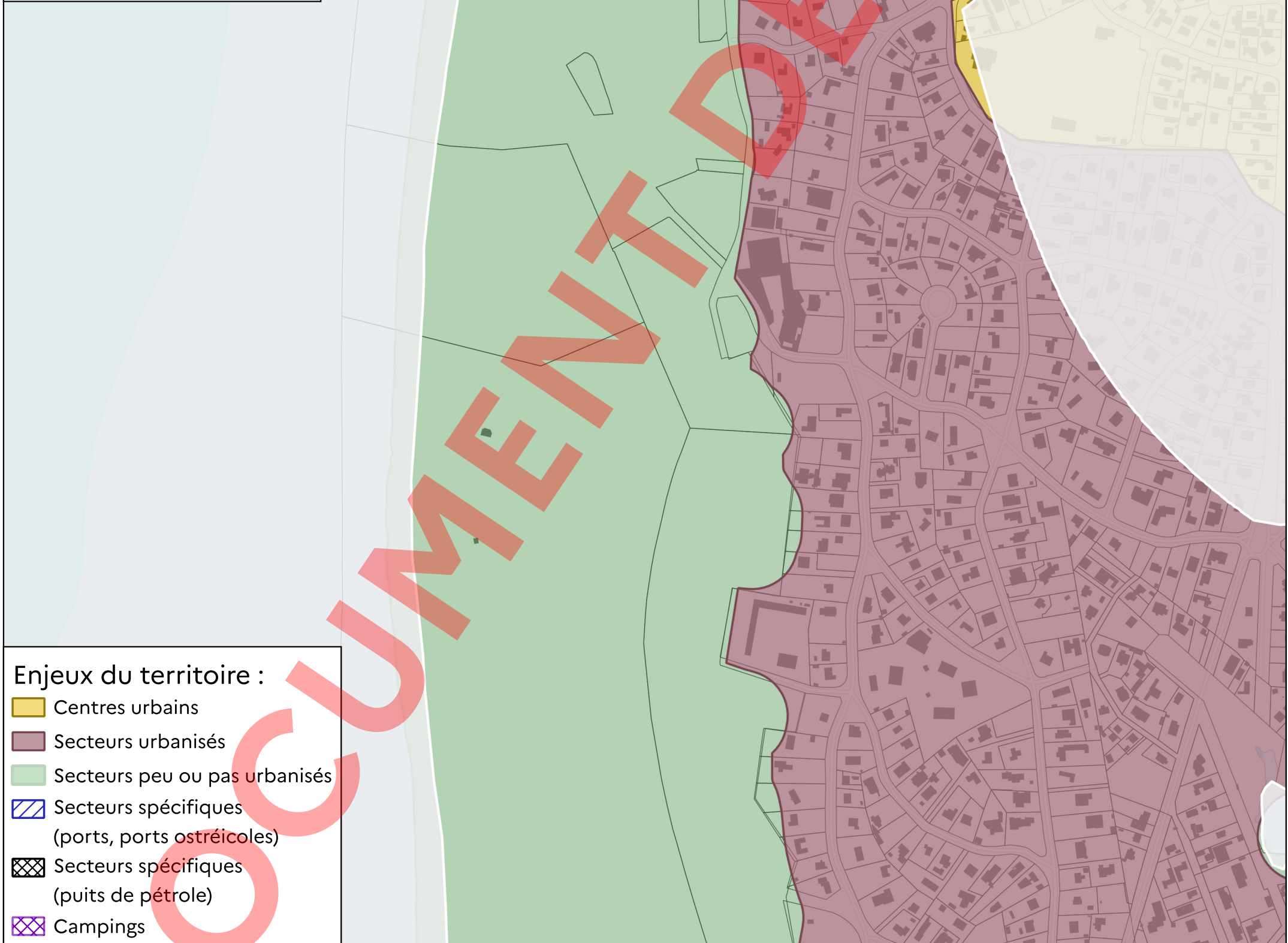
Zoom n° 10 sur 23









- Enjeux du territoire :
- Centres urbains
  - Secteurs urbanisés
  - Secteurs peu ou pas urbanisés
  - Secteurs spécifiques (ports, ports ostréicoles)
  - Secteurs spécifiques (puits de pétrole)
  - Campings

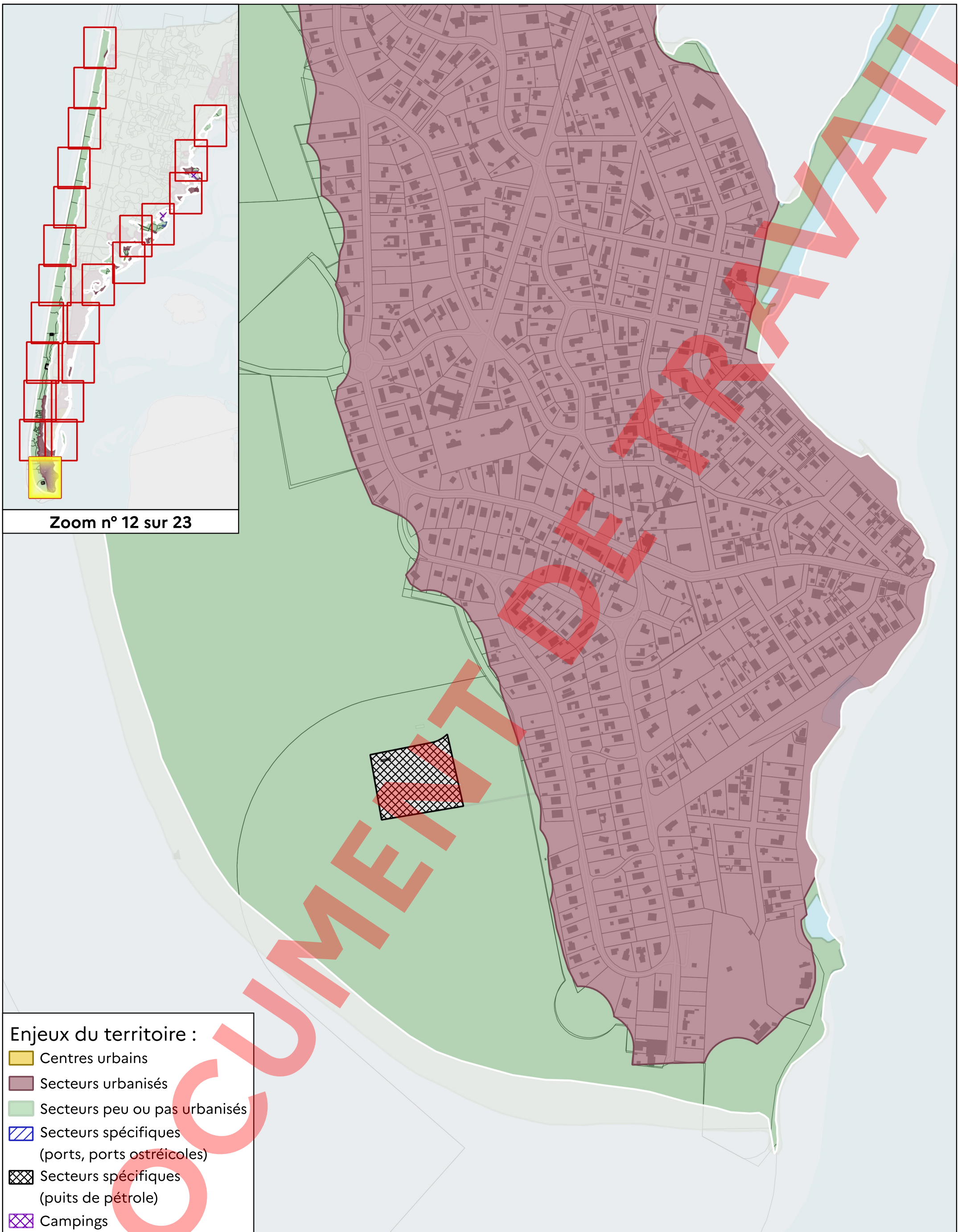


Zoom n° 11 sur 23









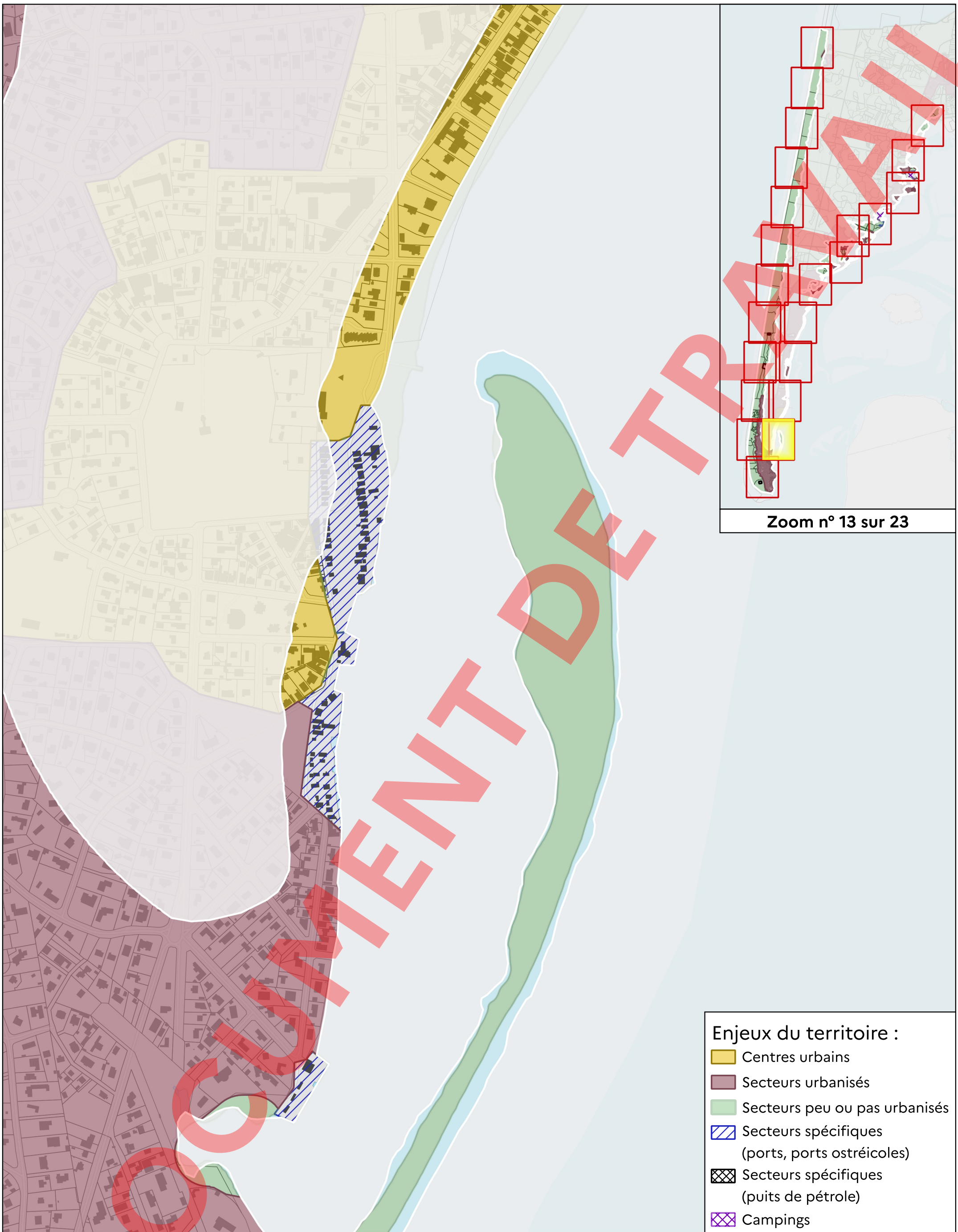
Enjeux du territoire :

-  Centres urbains
-  Secteurs urbanisés
-  Secteurs peu ou pas urbanisés
-  Secteurs spécifiques (ports, ports ostréicoles)
-  Secteurs spécifiques (puits de pétrole)
-  Campings



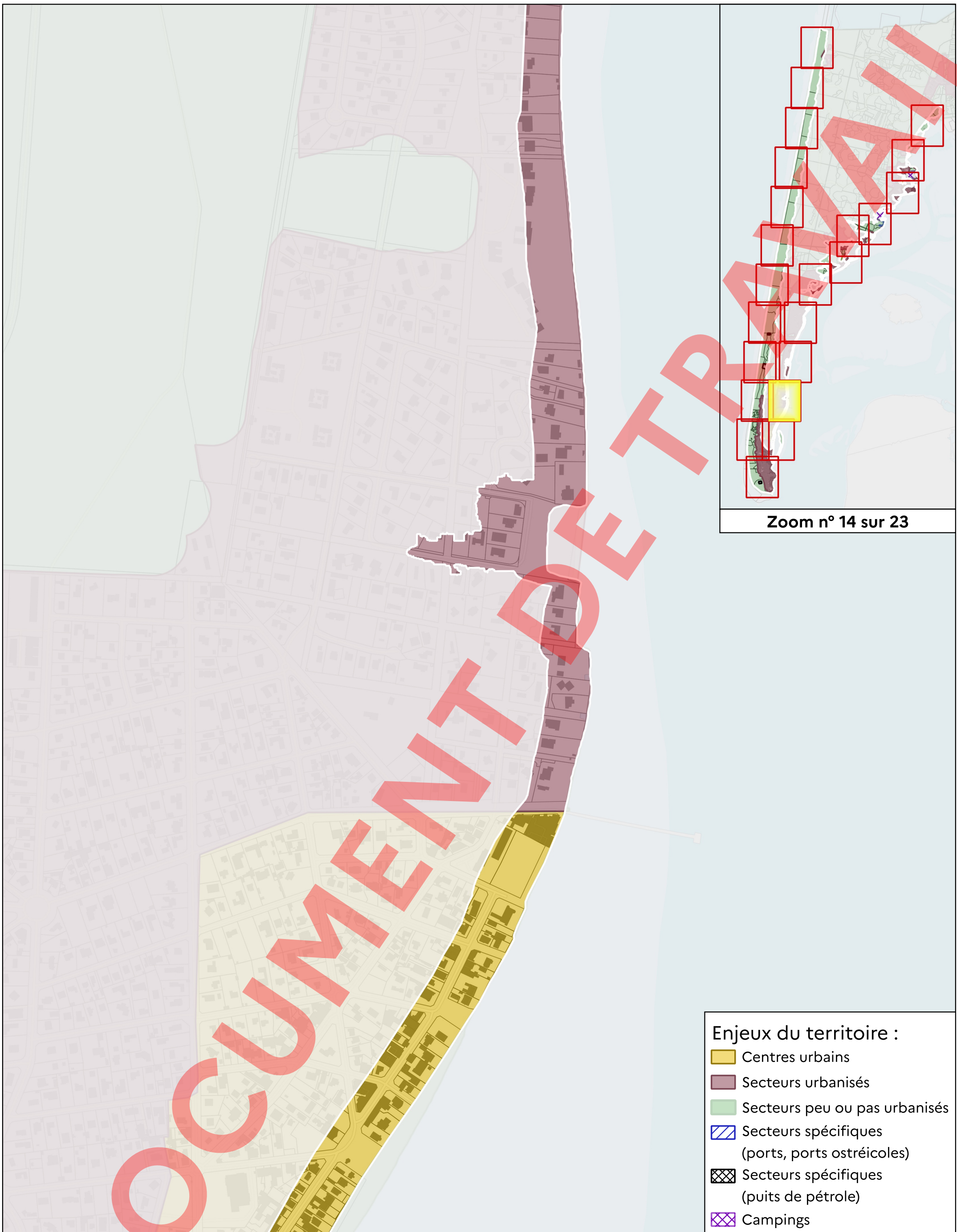
Zoom n° 12 sur 23

- Enjeux du territoire :**
-  Centres urbains
  -  Secteurs urbanisés
  -  Secteurs peu ou pas urbanisés
  -  Secteurs spécifiques (ports, ports ostréicoles)
  -  Secteurs spécifiques (puits de pétrole)
  -  Campings



Zoom n° 13 sur 23

- Enjeux du territoire :**
- Centres urbains
  - Secteurs urbanisés
  - Secteurs peu ou pas urbanisés
  - Secteurs spécifiques (ports, ports ostréicoles)
  - Secteurs spécifiques (puits de pétrole)
  - Campings



Zoom n° 14 sur 23

- Enjeux du territoire :**
- Centres urbains
  - Secteurs urbanisés
  - Secteurs peu ou pas urbanisés
  - Secteurs spécifiques (ports, ports ostréicoles)
  - Secteurs spécifiques (puits de pétrole)
  - Campings

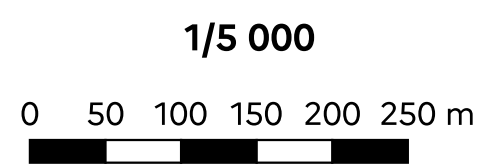


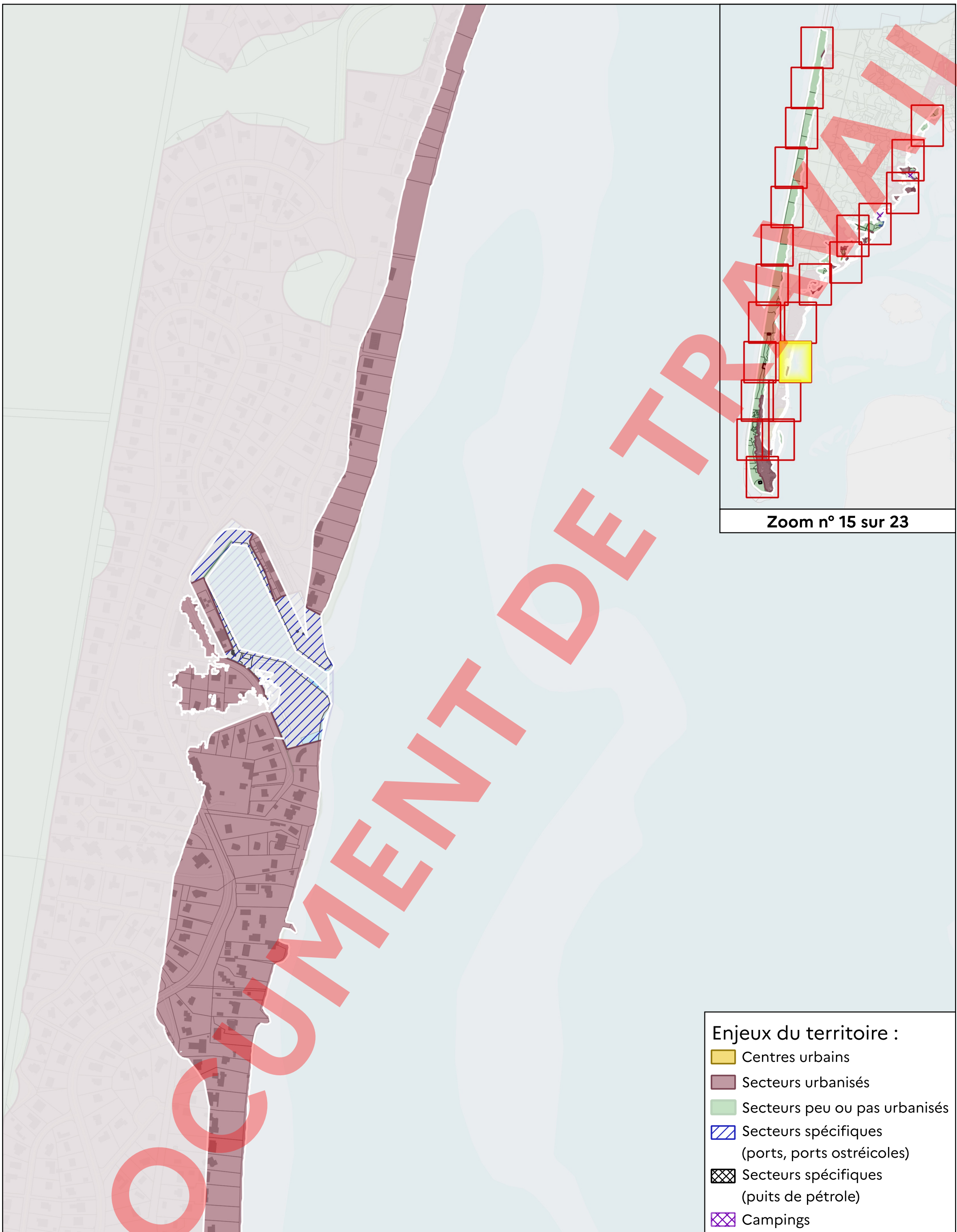
## Révision du Plan de Prévention des Risques liés au Littoral de Lège-Cap Ferret

DDTM 33 / SRGC


Carte des enjeux du territoire

mai 2026

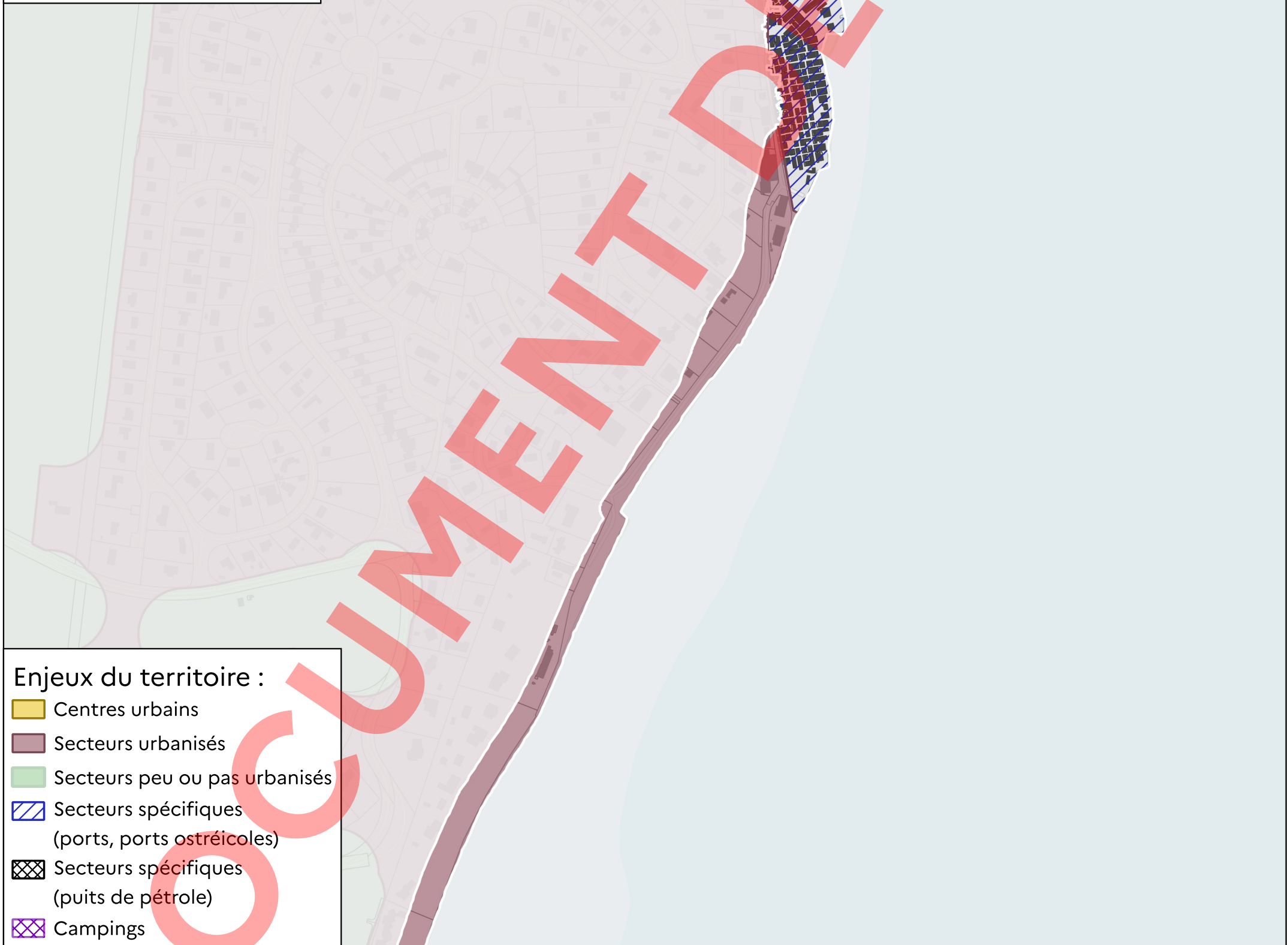




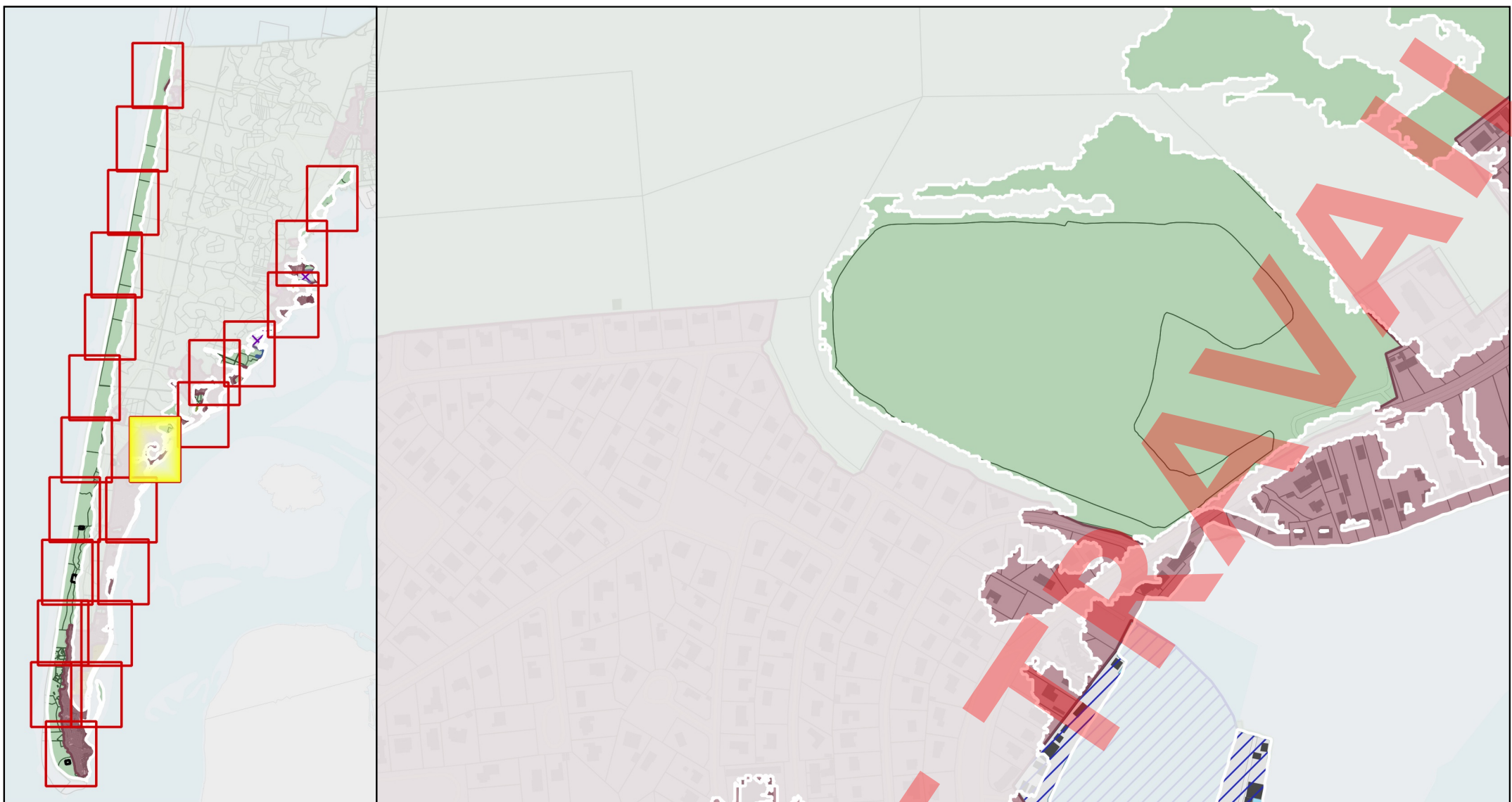
- Enjeux du territoire :**
- Centres urbains
  - Secteurs urbanisés
  - Secteurs peu ou pas urbanisés
  - Secteurs spécifiques (ports, ports ostréicoles)
  - Secteurs spécifiques (puits de pétrole)
  - Campings



Zoom n° 16 sur 23



- Enjeux du territoire :**
- Centres urbains
  - Secteurs urbanisés
  - Secteurs peu ou pas urbanisés
  - Secteurs spécifiques (ports, ports ostréicoles)
  - Secteurs spécifiques (puits de pétrole)
  - Campings



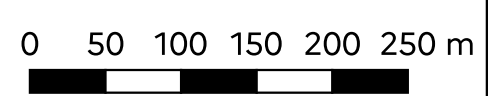
Zoom n° 17 sur 23

- Enjeux du territoire :**
- Centres urbains
  - Secteurs urbanisés
  - Secteurs peu ou pas urbanisés
  - Secteurs spécifiques (ports, ports ostréicoles)
  - Secteurs spécifiques (puits de pétrole)
  - Campings



## Révision du Plan de Prévention des Risques liés au Littoral de Lège-Cap Ferret

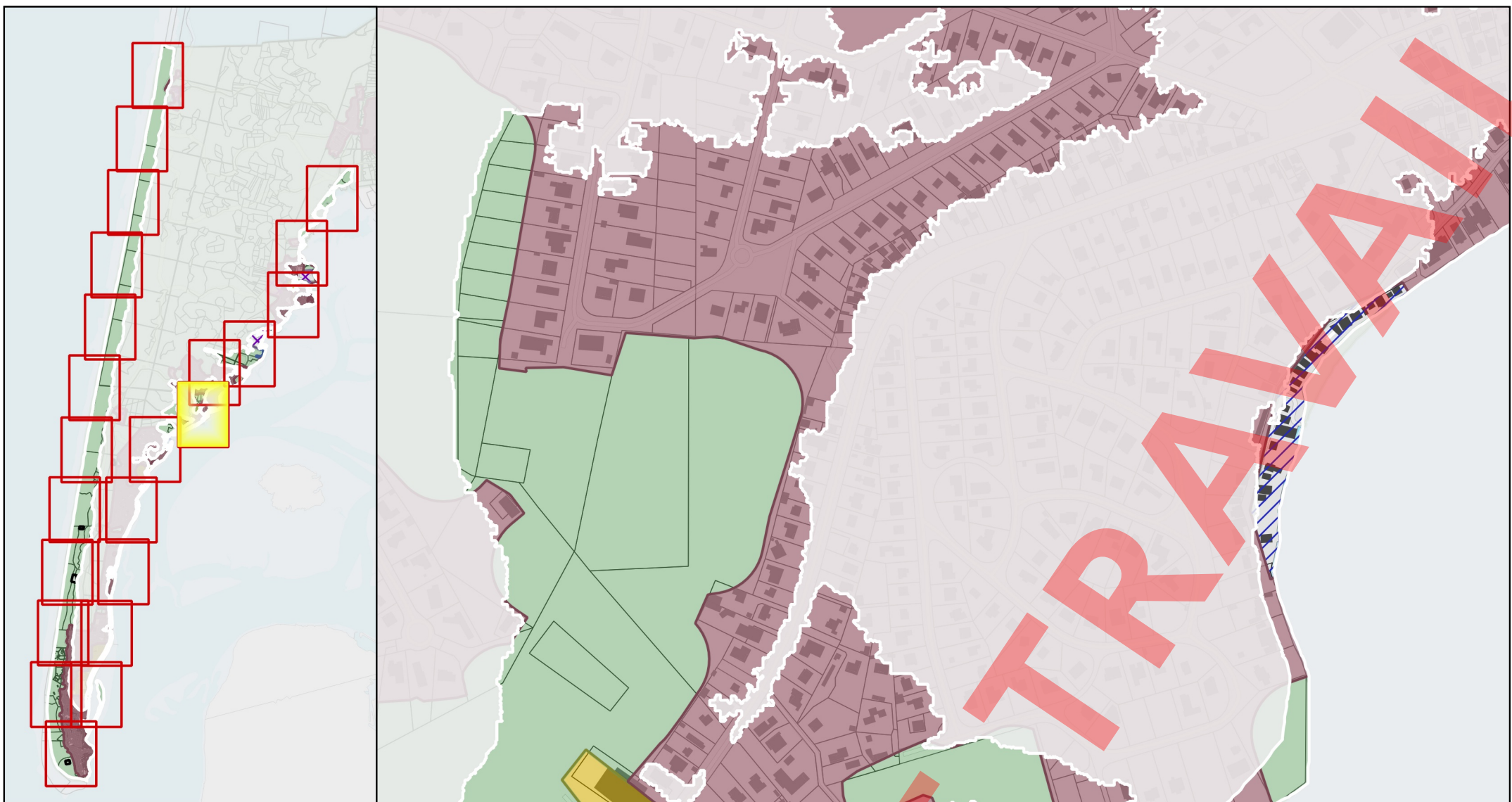
1/5 000



DDTM 33 / SRGC

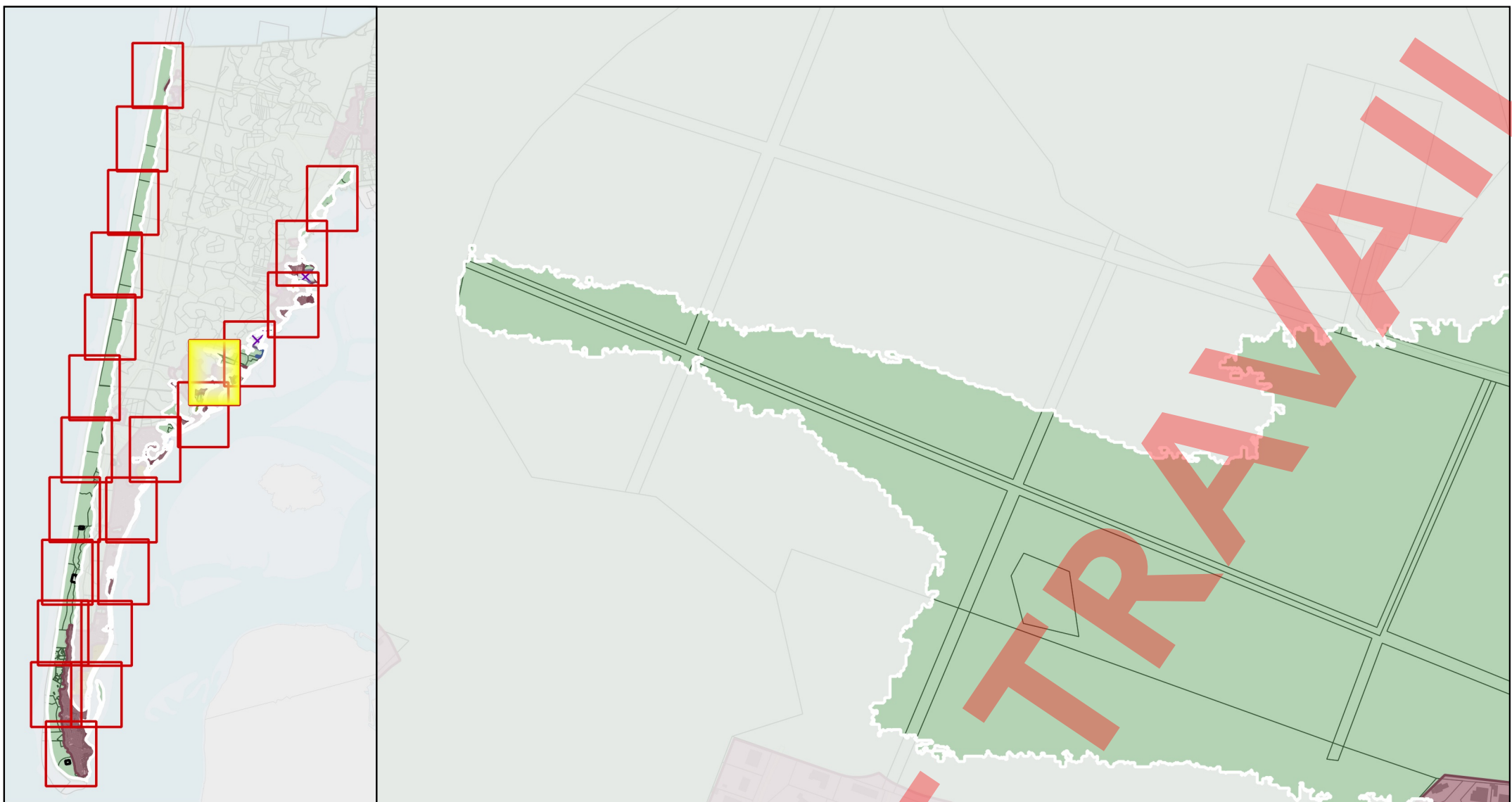
Carte des enjeux du territoire

mai 2026

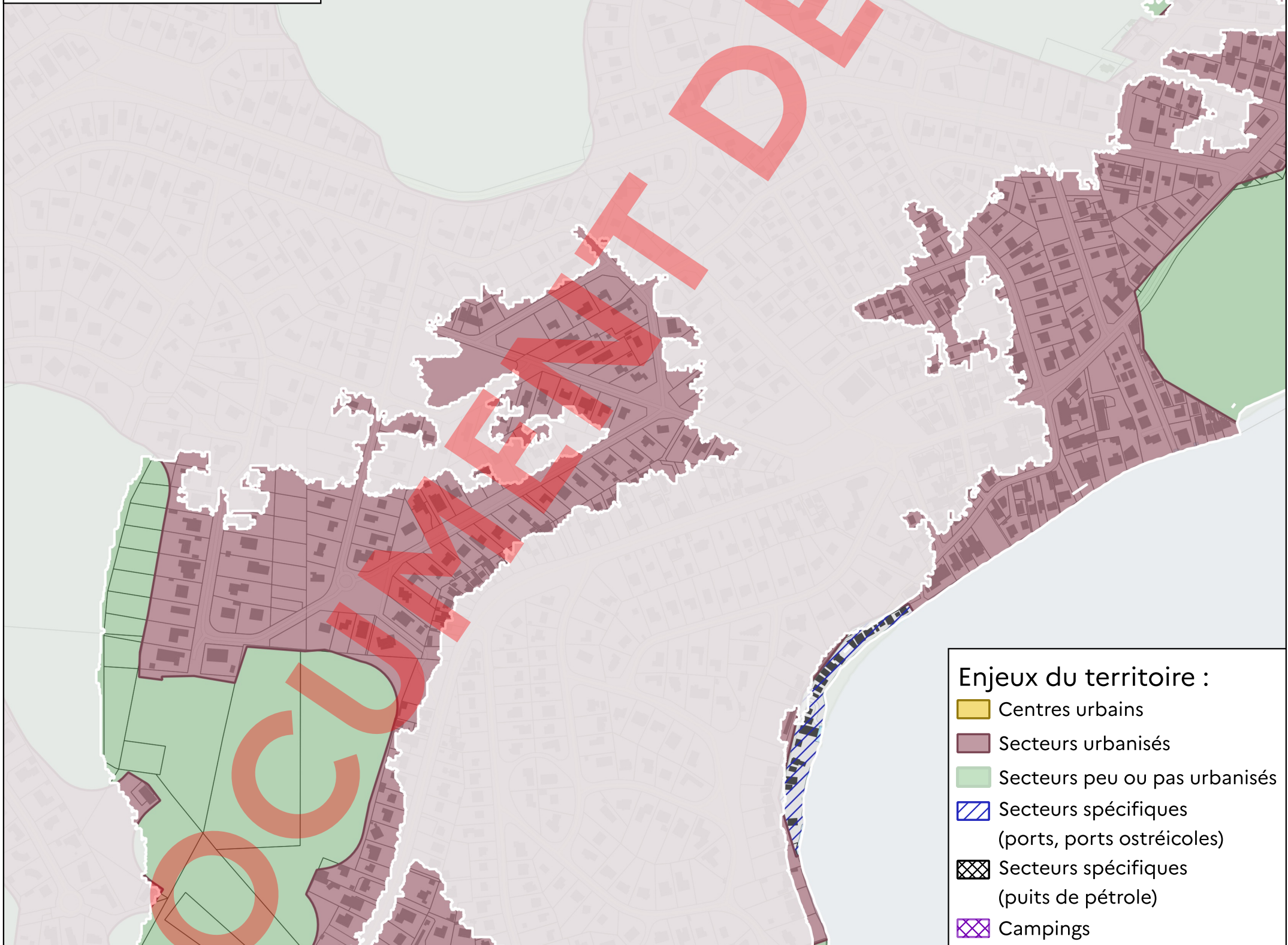


Zoom n° 18 sur 23

- Enjeux du territoire :**
- Centres urbains
  - Secteurs urbanisés
  - Secteurs peu ou pas urbanisés
  - Secteurs spécifiques (ports, ports ostréicoles)
  - Secteurs spécifiques (puits de pétrole)
  - Campings



Zoom n° 19 sur 23

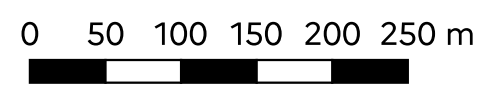


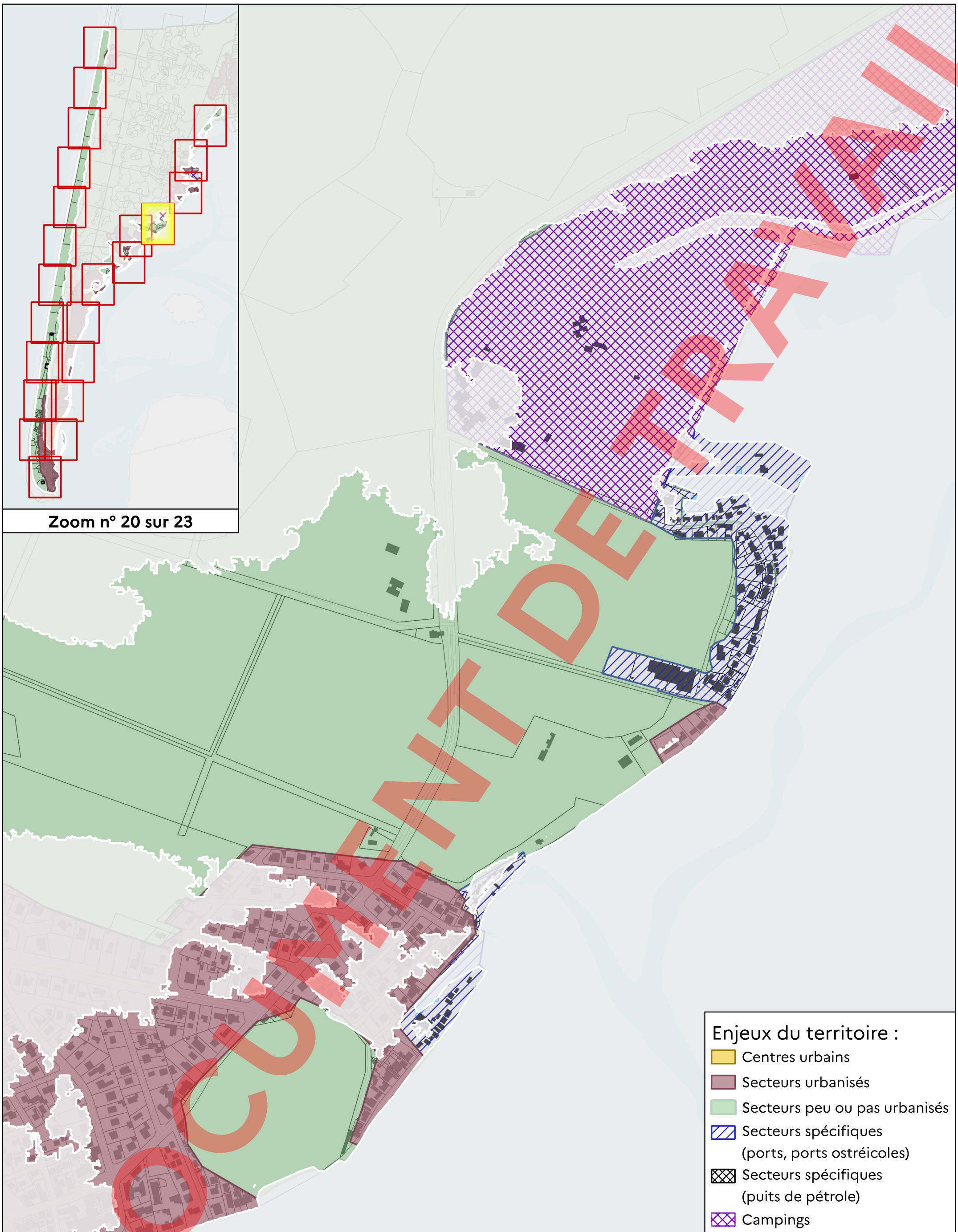
- Enjeux du territoire :**
- Centres urbains
  - Secteurs urbanisés
  - Secteurs peu ou pas urbanisés
  - Secteurs spécifiques (ports, ports ostréicoles)
  - Secteurs spécifiques (puits de pétrole)
  - Campings



**Révision du Plan de Prévention des Risques  
liés au Littoral de Lège-Cap Ferret**







1/5 000

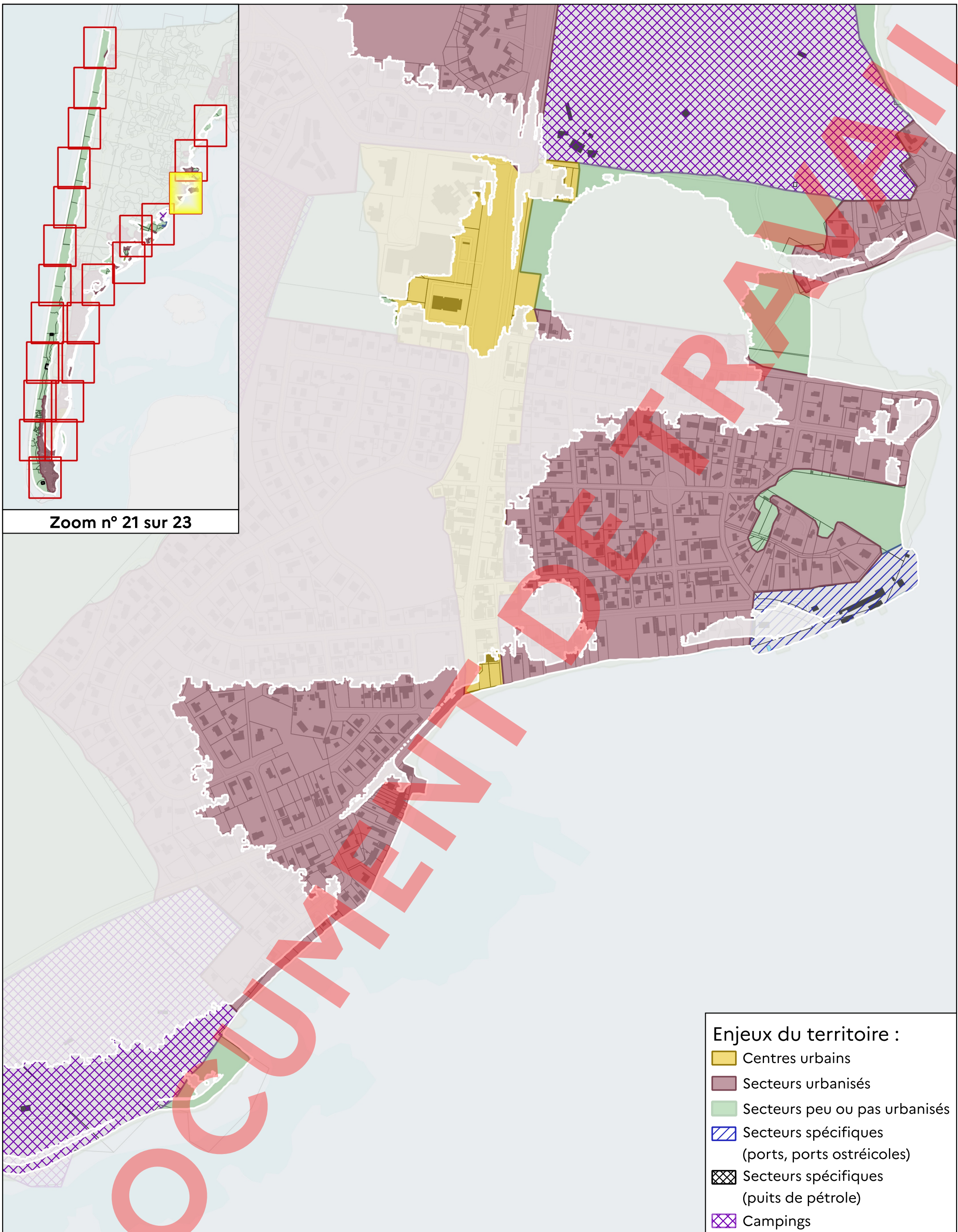




Zoom n° 20 sur 23







Enjeux du territoire :

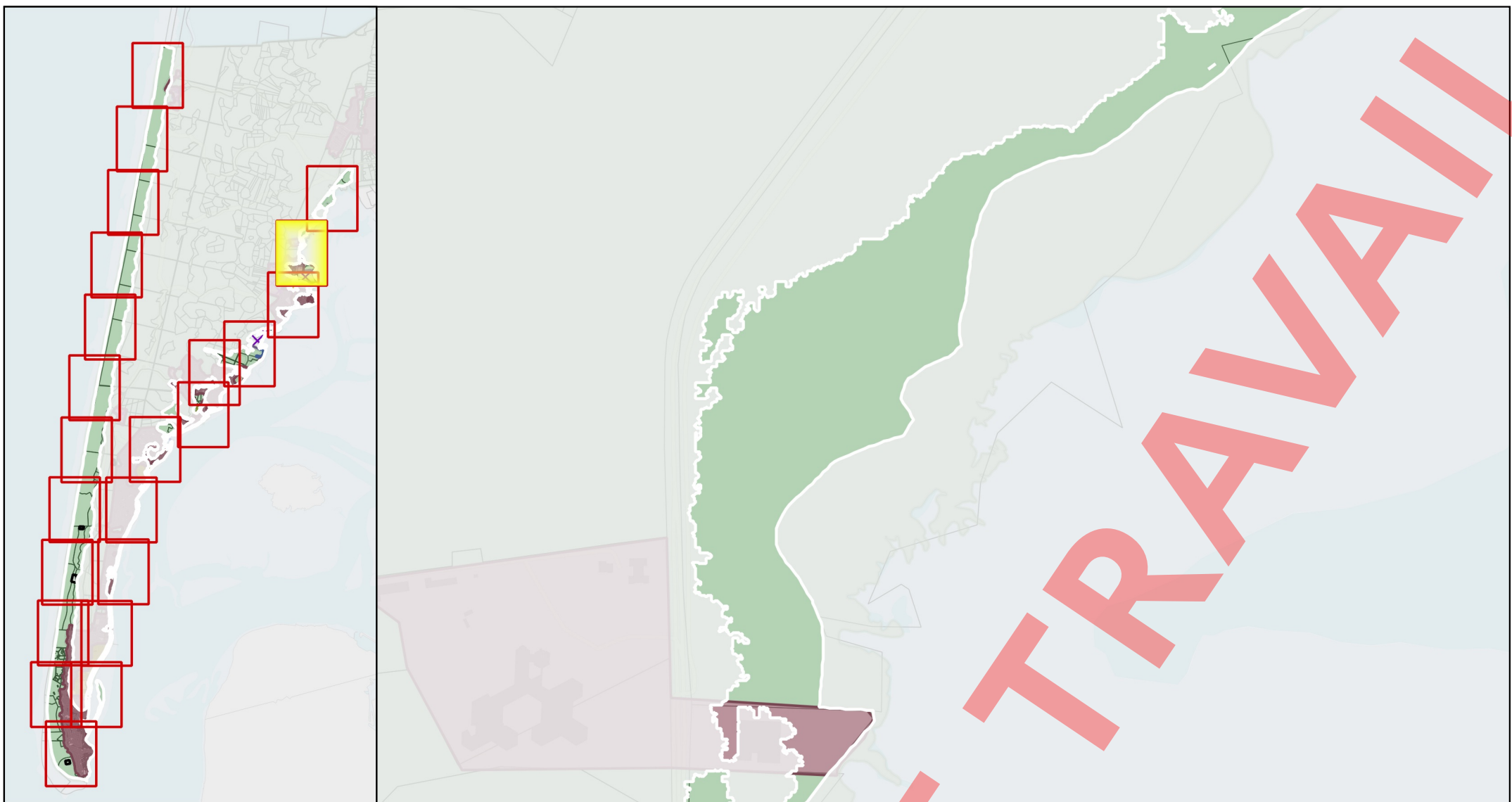
-  Centres urbains
-  Secteurs urbanisés
-  Secteurs peu ou pas urbanisés
-  Secteurs spécifiques (ports, ports ostréicoles)
-  Secteurs spécifiques (puits de pétrole)
-  Campings









Zoom n° 21 sur 23

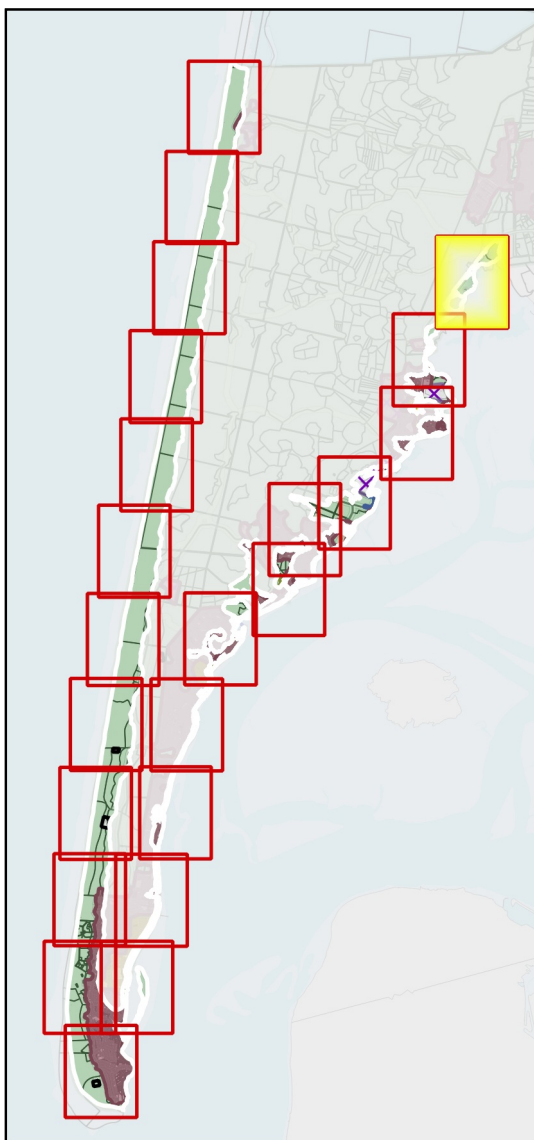
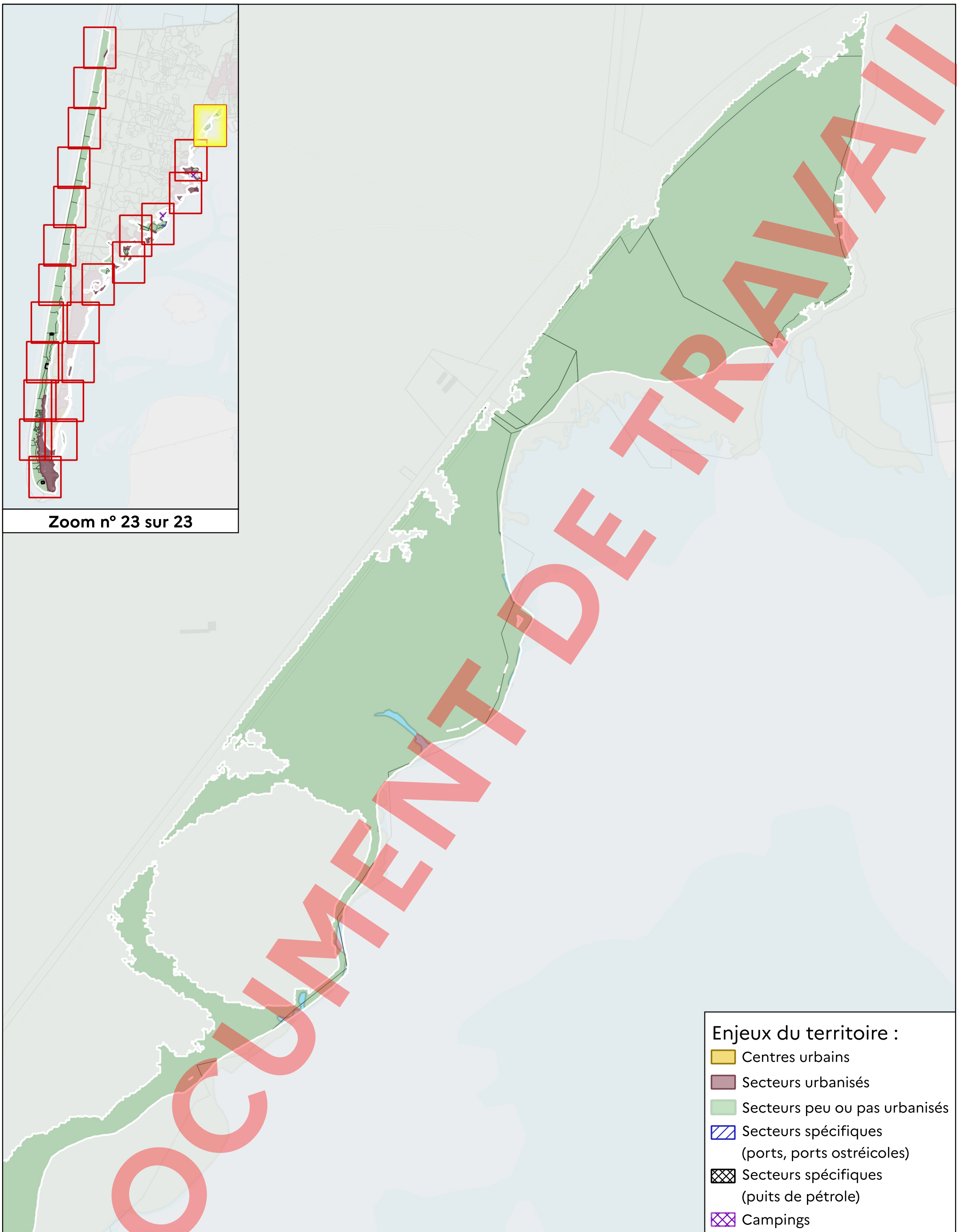
Enjeux du territoire :

-  Centres urbains
-  Secteurs urbanisés
-  Secteurs peu ou pas urbanisés
-  Secteurs spécifiques (ports, ports ostréicoles)
-  Secteurs spécifiques (puits de pétrole)
-  Campings



Zoom n° 22 sur 23

- Enjeux du territoire :**
-  Centres urbains
  -  Secteurs urbanisés
  -  Secteurs peu ou pas urbanisés
  -  Secteurs spécifiques (ports, ports ostréicoles)
  -  Secteurs spécifiques (puits de pétrole)
  -  Campings



Zoom n° 23 sur 23

- Enjeux du territoire :**
- Centres urbains
  - Secteurs urbanisés
  - Secteurs peu ou pas urbanisés
  - Secteurs spécifiques (ports, ports ostréicoles)
  - Secteurs spécifiques (puits de pétrole)
  - Campings