



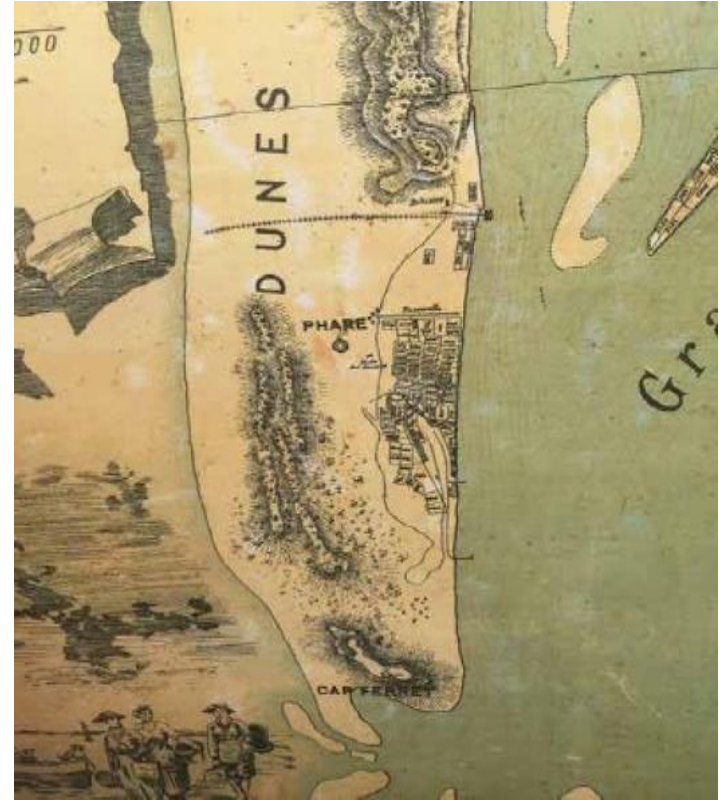
Jean MAZODIER
La Pointe entre 1880
et 1826. La carte de
1804 du cadastre
Napoléonien...





Jean MAZODIER

Les plantations de pins
sur la dune du Boque et
du Sémaphore à partir
de 1818





Le Cap Ferret de la Révolution à La Grande Guerre

Séquence 3

Jean MAZODIER

La construction du Phare en 1840 , la douane ,les premiers touristes venus d'Arcachon ,une visite au Cap Ferret de la société des botanistes




Jean MAZODIER



Le Cap Ferret de la Révolution à La Grande Guerre

construction
du Phare





Le Cap Ferret de la Révolution à La Grande Guerre

Carte Beaupré Bontemps



Carte du Bassin, établie en 1826

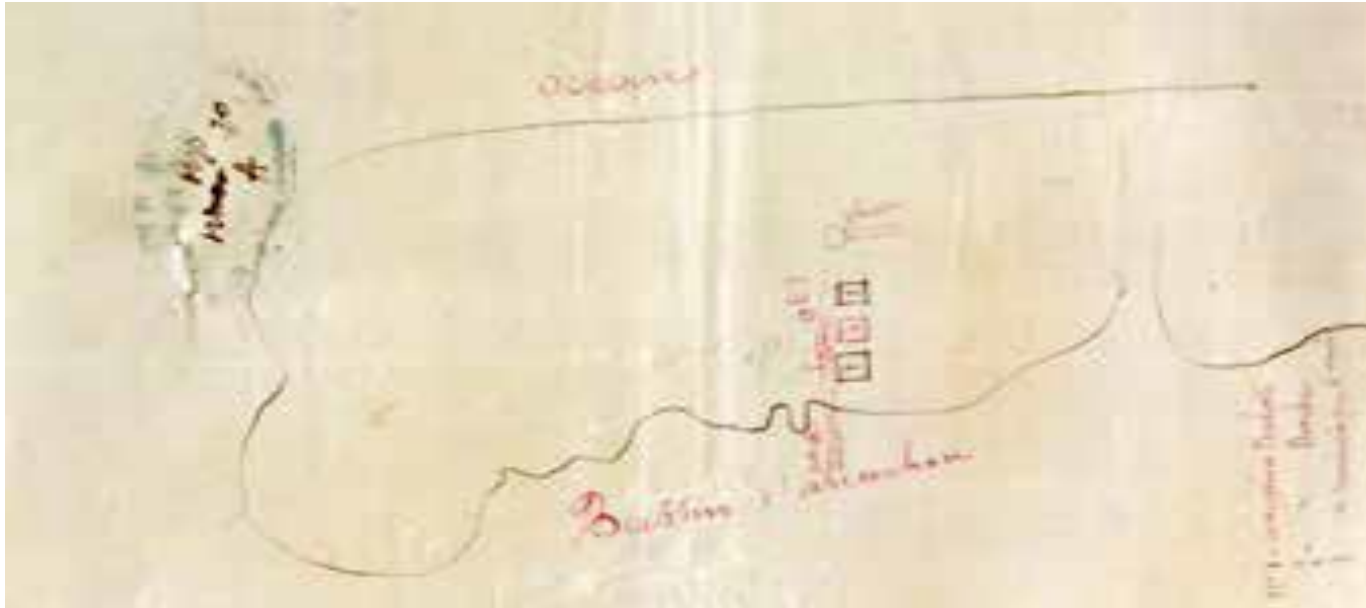


Le Cap Ferret de la Révolution à La Grande Guerre

Séquence 4

Jacques NAHON

Les ventes aux enchères de 1865 , le cas particulier du premier lot du Boque





Le Cap Ferret de la Révolution à La Grande Guerre



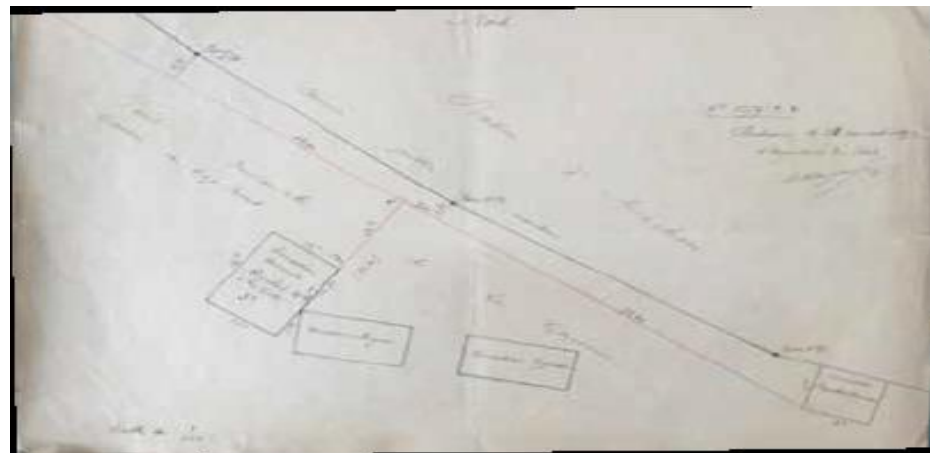
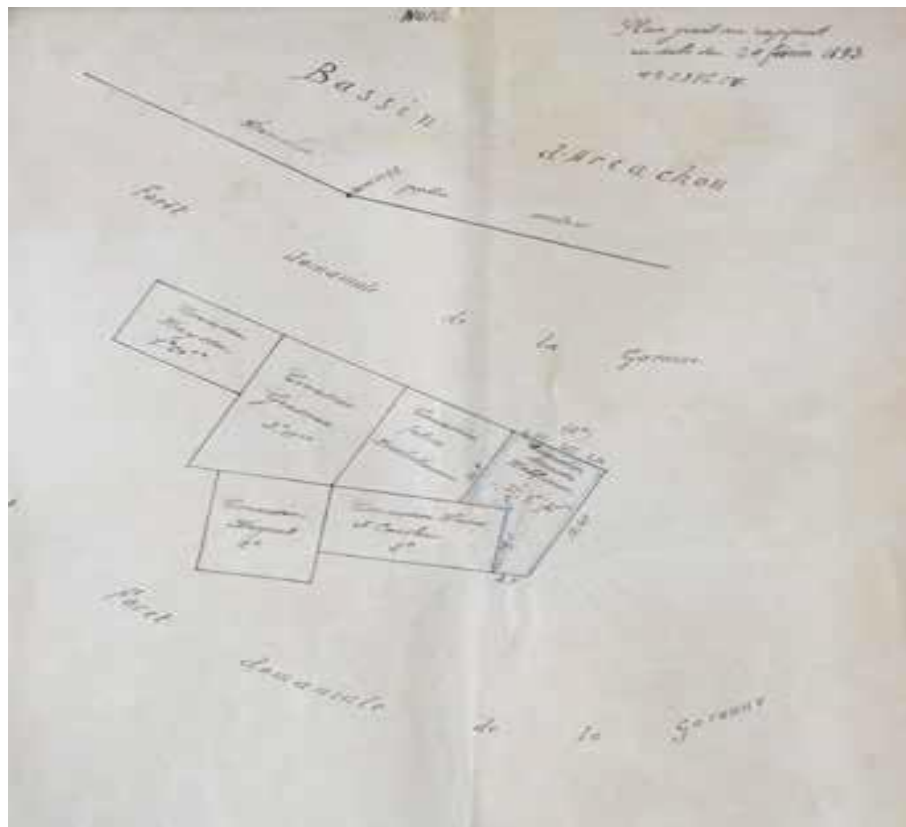


Le Cap Ferret de la Révolution à La Grande Guerre





Le Cap Ferret de la Révolution à La Grande Guerre



Boulevard de la Plage, année 1930.





Le Cap Ferret de la Révolution à La Grande Guerre






Patrick DUCASSE

Naissance de l'ostréiculture moderne, les premières
"concessions" ,
Délimitation du Domaine Public Maritime ,
Les villages ostréicoles ,
Présence des pêcheurs



Le Cap Ferret de la Révolution à La Grande Guerre



Pirailan vue de la conche vers 1910 apparemment depuis le parking actuel



Village de Pirailan début du 20eme siècle




Le Cap Ferret de la Révolution à La Grande Guerre



Village du Canon - vue de la mer et allée centrale début 20e



Le Cap Ferret de la Révolution à La Grande Guerre




Village de l'Herbe vue de la dune et allée centrale début 20e



Le Cap


Grande Guerre



Appontement de Jane de Boy



Le Cap Ferret de la Révolution à La Grande Guerre



le train Décauville servant à porter les billes de bois et le matériel



jacques NAHON

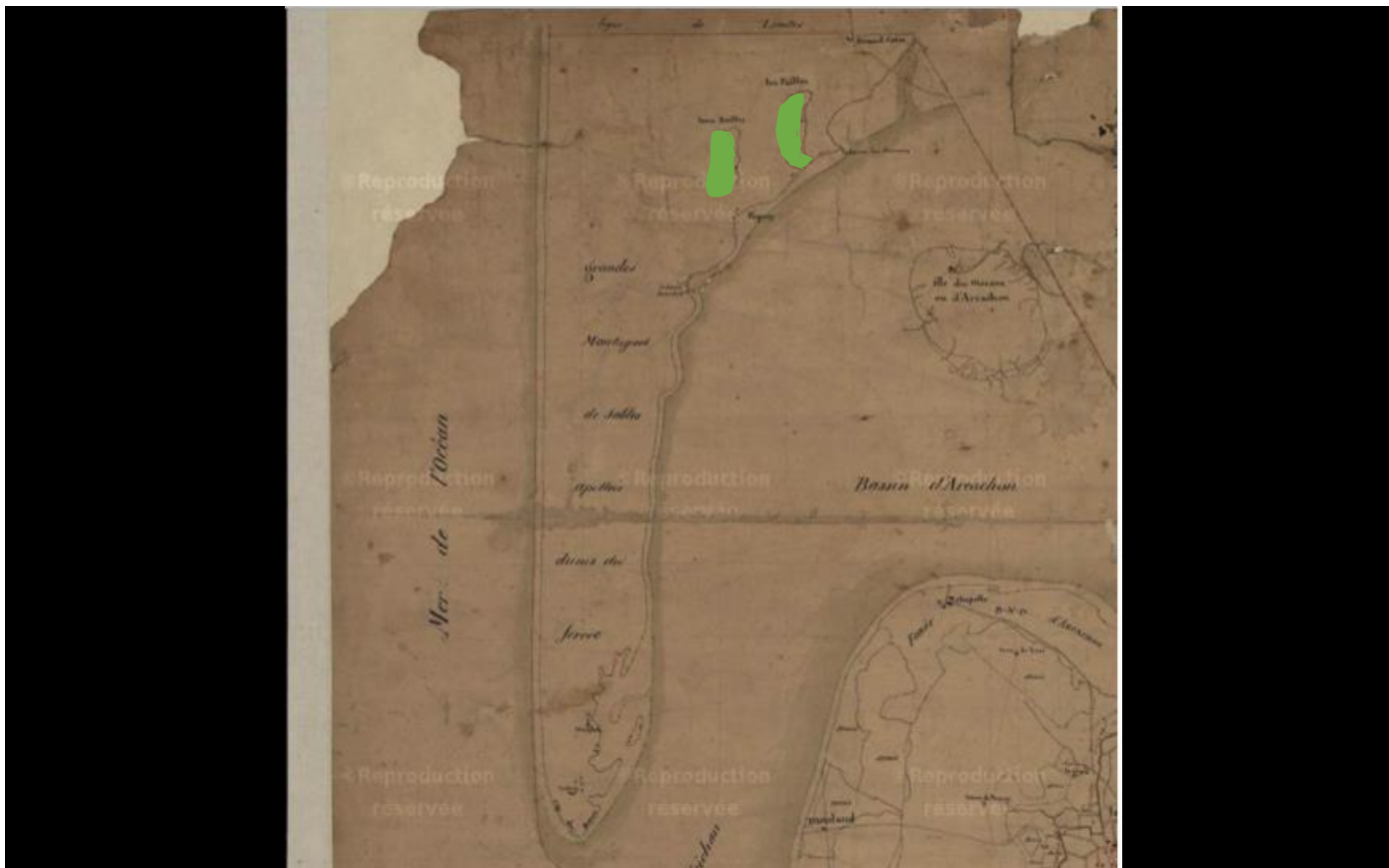
Les recensements et les occupants à partir de 1850



Le Cap Ferret de la Révolution à La Grande Guerre

Séquence 6

jacques NAHON

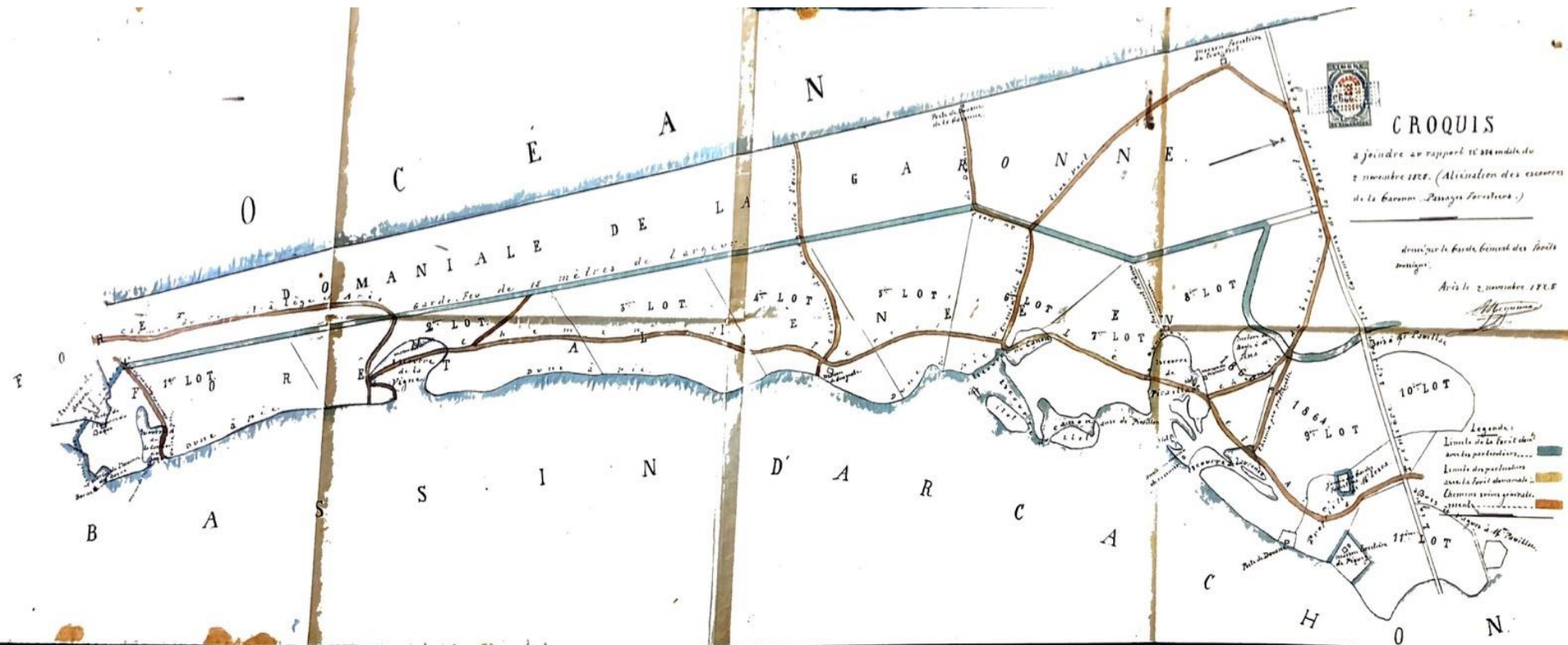




Le Cap Ferret de la Révolution à La Grande Guerre

Séquence 6

jacques NAHON





Le Cap Ferret de la Révolution à La Grande Guerre

Séquence 6

jacques NAHON





Le Cap Ferret de la Révolution à La Grande Guerre

Séquence 7

: Jean MAZODIER

A partir de 1865 , l'implantation des LESCA , Léon à l'Herbe et Frédérick à la pointe aux Chevaux.


le débarcadère de Bélisaire en 1877 ,les restaurants , les liaisons maritimes , les liaisons hippomobiles ; les maisons forestières et le monument salins ;le développement économique : sylvicole , ostréicole , touristique ; un premier abri pour le canot de sauvetage en 1867 ; la croix des marins en 1870 ;l'implantation du Sémaphore en 1895 , une chapelle et une école , un cimetière , une section électorale ...

Le CAP FERRET devient un village dont les habitants ne sont pas propriétaires du foncier .

Les premières aliénation : le partage de 1898 au Boque et la vente des 44 hectares



Le Cap Ferret de la Révolution à La Grande Guerre



Côte d'Argent - Cap-Ferret (Gironde) — Le Canot de sauvetage



Le Cap Ferret de la Révolution à La Grande Guerre

Séquence 8

Jean MAZODIER

1913 Décès de Léon LESCA et Barthélémy DANÉY , dit Bélisaire

1914 une batterie à La Pointe 1917 la base américaine d'hydravions au Boque , un monument aux morts



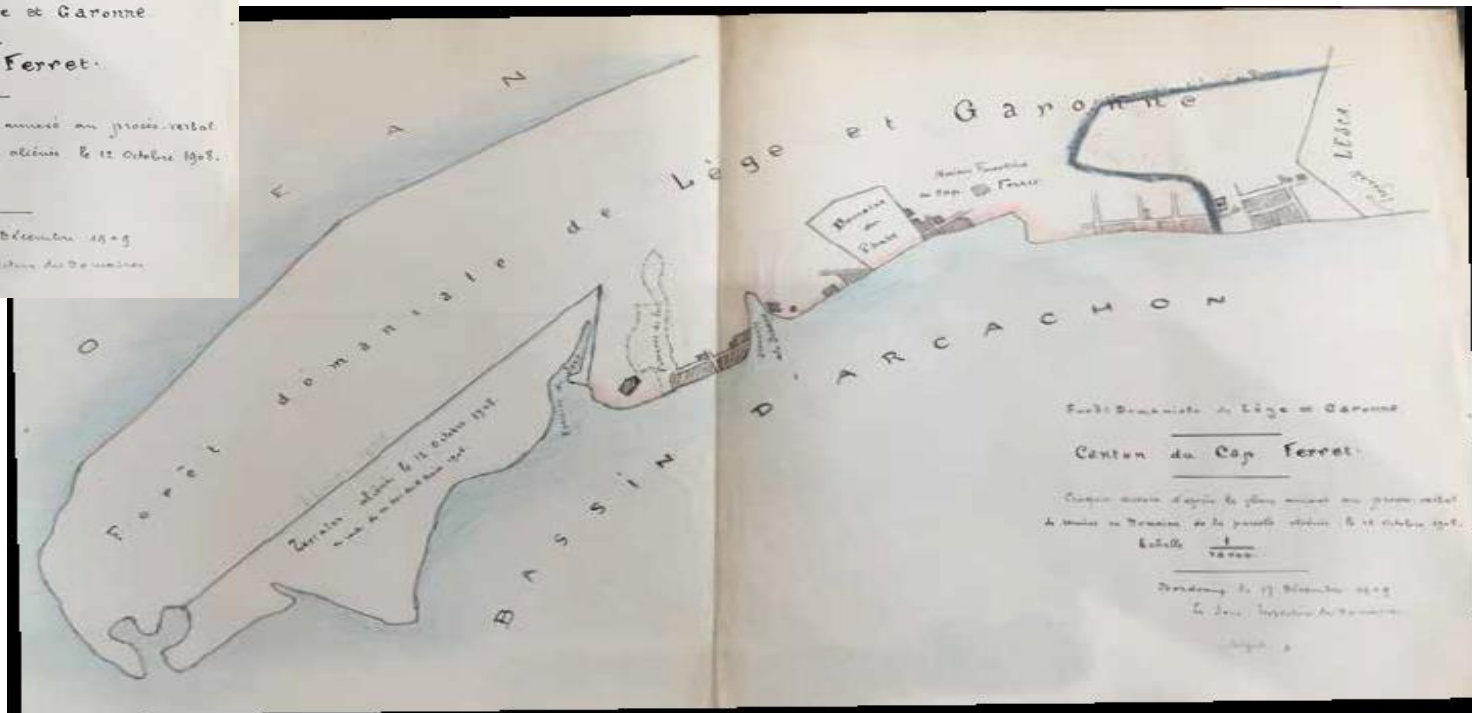
Le Cap Ferret de la Révolution à La Grande Guerre





Le Cap Ferret de la Révolution à La Grande Guerre

Forêt Domaniale de Lège et Garonne
Canton du Cap Ferret.
Croquis dressé d'après le plan annexé au procès-verbal
de remise au Domaine de la grande allée le 12 Octobre 1908.
Echelle $\frac{1}{10000}$
Bordeaux le 17 Décembre 1909
Le Sec. Inspecteur du Domaine



La « Société Foncière des Habitants du Cap Ferret » adjudicataire

Jean MAZODIER



Le Cap Ferret de la Révolution à La Grande Guerre

Schéma Maurice Larronde en 1909

SOCIÉTÉ FONCIÈRE DES HABITANTS DU CAP FERRET

CONSEIL D'ADMINISTRATION

Président, Administrateur délégué :

M. MAURICE LARRONDE ☉. (O. *). *, Ancien membre de la Chambre de Commerce française de Buenos-Aires; Vice-Président du Syndicat des Expositions des Vignobles de la Gironde; Membre du Comité français des Expositions à l'Étranger.

Administrateurs :

M. OSCAR JUDE, Propriétaire, ancien négociant, 198, Boulevard de Bègles, Bordeaux.

M. MAURICE GUFFLET * * *, ancien commissaire de la Marine, Président du Conseil d'Administration de la Banque de Guienne et Gascogne, 30, Allées de Tournay, Bordeaux.

M. LÉONCE BROUSTET ☉, Propriétaire à Fontet par La Réole, Conseiller d'Arrondissement de La Réole.

M. DANIEL LEMOYNE ☉, Conducteur des Ponts-et-Chaussées, 117, rue Naujac, Bordeaux.

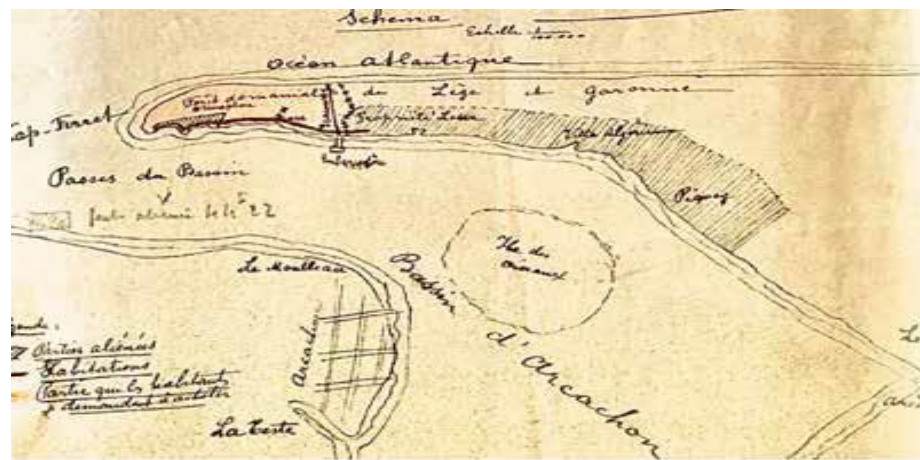
M. RICHARD CHAUVIN, ancien industriel, 17^{bis}, Cours d'Aquitaine, Bordeaux.

M. ALFRED SARRAZIN, négociant, 20, rue Lorta, le Bouscat près Bordeaux.

M. ALFRED DANÉY, dit BÉLISAIRE, Propriétaire au Cap Ferret.

M. EDOUARD CAPELLE, Négociant, ancien conseiller municipal de Bègles, 149, rue St-Dominique, Paris.

M. LUCIEN CUMINAL, Négociant, 12, rue Henri-Deffès, Bordeaux.





Le Cap Ferret de la Révolution à La Grande Guerre





Le Cap Ferret de la Révolution à La Grande Guerre





Le Cap Ferret de la Révolution à La Grande Guerre

Mise en vente par l'État de huit parcelles forestières en 1865.



Pins rabougris, battus par les vents, en bordure de dunes...





Le Cap Ferret de la Révolution à La Grande Guerre

Avenue Nord du Phare.





Le Cap Ferret de la Révolution à La Grande Guerre





Le Cap Ferret de la Révolution à La Grande Guerre





Le Cap Ferret de la Révolution à La Grande Guerre





Le Cap Ferret de la Révolution à La Grande Guerre





Le Cap Ferret de la Révolution à La Grande Guerre

